



Plano de Ação de Emergência PAE

— Barragem B12



MOSAIC FERTILIZANTES P&K Ltda.

Cajati - SP

Maio de 2024

		CLASSIFICAÇÃO RESTRITA	COMPLEXO MINEROQUIMICO DE CAJATI – CAJ	
DAM BREAK E PAE BARRAGENS COMPLEXO MINEROQUÍMICO DE CAJATI - CAJ SEÇÃO ÚNICA PAEBM - BARRAGEM B12 RELATÓRIO TÉCNICO			Nº MOSAIC -	PÁGINA 3/212
			Nº WALM WA06621000-1-RH-RTE- 0165	REV. 2

SUMÁRIO

SEÇÃO I – INFORMAÇÕES GERAIS	8
1. APRESENTAÇÃO DO PAE.....	8
1.1. Apresentação	8
1.2. Objetivo.....	8
2. IDENTIFICAÇÃO E CONTATOS DO EMPREENDEDOR, COORDENAÇÃO E ENTIDADES CONSTANTES NO FLUXOGRAMA DE NOTIFICAÇÃO	9
2.1. Identificação do empreendedor.....	9
2.2. Coordenação e entidades internas	9
2.3. Entidades externas do fluxograma de notificação	10
2.3.1. Órgãos federais	10
2.3.2. Órgãos estaduais.....	10
2.3.3. Órgãos municipais	11
2.3.4. Entidades externas de apoio a emergência.....	12
2.3.5. Assessoria de comunicação	12
3. RESPONSABILIDADES NO PAEBM.....	12
3.1. Responsabilidades do Empreendedor.....	12
3.2. Responsabilidades do Coordenador do PAE.....	15
3.3. Responsabilidades da Equipe Técnica de Segurança e Gestão de Barragem	16
3.4. Responsabilidades da Defesa Civil.....	17
4. DESCRIÇÃO GERAL DA BARRAGEM E ESTRUTURAS ASSOCIADAS....	19
4.1. Localização.....	19
4.2. Descrição.....	19
5. DETECÇÃO, AVALIAÇÃO E CLASSIFICAÇÃO DAS SITUAÇÕES DE EMERGÊNCIA EM NÍVEIS 1, 2 E/OU 3	21
5.1. Detecção de uma situação de alerta	21
5.2. Detecção de uma situação de emergência	21
5.3. Avaliação de uma situação de emergência	23
5.4. Níveis de segurança e emergência	24

		CLASSIFICAÇÃO RESTRITA	COMPLEXO MINEROQUIMICO DE CAJATI – CAJ	
DAM BREAK E PAE BARRAGENS COMPLEXO MINEROQUÍMICO DE CAJATI - CAJ SEÇÃO ÚNICA PAEBM - BARRAGEM B12 RELATÓRIO TÉCNICO			Nº MOSAIC -	PÁGINA 4/212
			Nº WALM WA06621000-1-RH-RTE- 0165	REV. 2

6.	AÇÕES ESPERADAS PARA CADA NÍVEL DE EMERGÊNCIA	31
7.	DESCRIÇÃO DOS PROCEDIMENTOS PREVENTIVOS E CORRETIVOS ...	35
7.1.	Procedimentos preventivos	35
7.2.	Procedimentos corretivos	35
8.	RECURSOS HUMANOS, MATERIAIS E LOGÍSTICOS DISPONÍVEIS PARA USO EM SITUAÇÃO DE EMERGÊNCIA	38
8.1.	Recursos humanos.....	38
8.2.	Equipamentos de comunicação e aviso	39
8.3.	Centro de operações de emergências	40
8.4.	Recursos materiais e logísticos	40
9.	PROCEDIMENTOS DE NOTIFICAÇÃO E SISTEMA DE ALERTA	44
9.1.	Fluxograma de notificação.....	44
9.2.	Estratégia de notificação dos agentes internos.....	44
9.3.	Estratégia de notificação dos agentes externos	45
9.4.	Notificação Zona de Autossalvamento	46
9.5.	Sistema de notificação de emergência	47
10.	SÍNTESE DO ESTUDO DE INUNDAÇÃO	51
10.1.	Modo de ruptura.....	51
10.1.1.	Erosão Tubular Regressiva (<i>Piping</i>).....	51
10.1.2.	Galgamento (<i>Overtopping</i>).....	52
10.1.3.	Liquefação.....	52
10.1.4.	Instabilidade estrutural	53
10.2.	Cenários de inundação.....	53
10.2.1.	Cenário sem ocorrência de ruptura	53
10.2.2.	Cenário de ruptura mais provável	54
10.2.3.	Cenário de ruptura extrema.....	54
10.3.	Caracterização geotécnica e reológica do rejeito.....	54
10.4.	Bases topográficas	59
10.5.	Volume mobilizado	61
10.6.	Modelagem Hidráulica para Ruptura Hipotética	63

		CLASSIFICAÇÃO RESTRITA	COMPLEXO MINEROQUIMICO DE CAJATI – CAJ	
DAM BREAK E PAE BARRAGENS COMPLEXO MINEROQUÍMICO DE CAJATI - CAJ SEÇÃO ÚNICA PAEBM - BARRAGEM B12 RELATÓRIO TÉCNICO			Nº MOSAIC -	PÁGINA 5/212
			Nº WALM WA06621000-1-RH-RTE- 0165	REV. 2

10.6.1.	Hidrogramas de Ruptura	63
10.6.2.	Propagação dos Hidrogramas nas Seções Representativas	64
10.6.3.	Descrição resumida do potencial de inundação	66
10.7.	Zona de Autossalvamento	66
10.8.	Zona de Segurança Secundária (ZSS)	66
10.9.	Síntese da área impactada	67
11.	DECLARAÇÃO DE ENCERRAMENTO DE EMERGÊNCIA, QUANDO FOR O CASO	69
12.	PLANO DE TREINAMENTO DO PAE	70
13.	DESCRIÇÃO DO SISTEMA DO SISTEMA DE MONITORAMENTO UTILIZADO NA BARRAGEM DE MINERAÇÃO	72
14.	RELAÇÃO DAS AUTORIDADES COMPETENTES QUE RECEBERÃO O PAEBM	72
15.	ATUALIZAÇÃO E REVISÃO DO PAEBM	73
16.	RELATÓRIO DE CAUSAS E CONSEQUÊNCIAS DO EVENTO DE EMERGÊNCIA	74
	SEÇÃO II – MEDIDAS ESPECÍFICAS PARA RESGATE DE PESSOAS E ANIMAIS E MITIGAÇÃO DE IMPACTOS AMBIENTAIS E PATRIMÔNIO CULTURAL	75
17.	PLANO DE EVACUAÇÃO DE PESSOAS	76
17.1.	Cadastro da população inserida na ZAS	76
17.1.1.	Perfil da população	77
17.1.2.	Pessoas presentes em edificações com aglomeração de público (público perene)	82
17.1.3.	Localização da população com dificuldades de locomoção ou necessidades especiais	82
17.2.	Evacuação	85
17.2.1.	Pontos de encontro	85
17.2.2.	Locais para acomodação das pessoas que forem evacuadas	87
17.3.	Localização das sirenes de alerta/alarme	88
17.4.	Mapas de inundação	89
18.	PLANO DE ABASTECIMENTO DE ÁGUA	90

		CLASSIFICAÇÃO RESTRITA	COMPLEXO MINEROQUIMICO DE CAJATI – CAJ	
DAM BREAK E PAE BARRAGENS COMPLEXO MINEROQUÍMICO DE CAJATI - CAJ SEÇÃO ÚNICA PAEBM - BARRAGEM B12 RELATÓRIO TÉCNICO			Nº MOSAIC -	PÁGINA 6/212
			Nº WALM WA06621000-1-RH-RTE- 0165	REV. 2

18.1. Identificação e caracterização dos pontos de captação de água para abastecimento público	91
18.2. Usos e intervenções em recursos hídricos	95
18.3. Estimativa do número de dias que sistemas de captação e tratamento de água ficariam comprometidos	102
18.4. Número total de pessoas potencialmente afetadas e determinação do volume de água potável a ser distribuída	103
18.4.1. Imóveis atingidos pela mancha	103
18.4.2. Solução emergencial de abastecimento	103
18.4.3. Dimensionamento do abastecimento emergencial	104
18.5. Orientações para o abastecimento de água	109
19. PATRIMONIO HISTÓRICO	112
19.1. Mapa de locação e identificação do patrimônio histórico	112
19.2. Patrimônio cultural material	114
19.2.1. Sítios arqueológicos e instituições de guarda e pesquisa	114
19.2.2. Bens, conjuntos urbanos e embarcações tombadas	115
19.3. Patrimônio cultural imaterial	116
19.4. Plano de ação emergencial para preservação e salvaguarda do patrimônio cultural	116
20. PLANO DE RESGATE DE ANIMAIS DOMÉSTICOS DE CRIAÇÃO	117
20.1. Ações de resgate de animais domésticos de produção	121
20.2. Lista de estabelecimentos parceiros	123
21. PLANO DE MITIGAÇÃO PARA IMPACTOS AMBIENTAIS	125
21.1. Meio físico	127
21.1.1. Impactos sobre águas superficiais e subterrâneas	127
21.1.2. Impactos sobre o solo	129
21.2. Meio Biótico	131
21.2.1. Impactos sobre a flora	131
21.2.2. Impactos sobre a fauna	132
21.3. Meio socioeconômico	133

		CLASSIFICAÇÃO RESTRITA	COMPLEXO MINEROQUIMICO DE CAJATI – CAJ	
DAM BREAK E PAE BARRAGENS COMPLEXO MINEROQUÍMICO DE CAJATI - CAJ SEÇÃO ÚNICA PAEBM - BARRAGEM B12 RELATÓRIO TÉCNICO			Nº MOSAIC -	PÁGINA 7/212
			Nº WALM WA06621000-1-RH-RTE- 0165	REV. 2

21.3.1.	Danos a estruturas físicas e acomodação de residentes	133
21.3.2.	Disponibilidade de água	134
21.4.	Ações de mitigação ou compensação	135
21.4.1.	Contenção de rejeitos.....	136
21.4.2.	Estabilização de margens e calha fluvial.....	137
21.4.3.	Manejo e disposição de sedimentos	138
21.4.4.	Revegetação da área atingida e manutenção de estruturas físicas .	139
21.4.5.	Aspectos qualitativos de águas superficiais e subterrâneas	139
21.4.6.	Ações de resgate de fauna silvestre	141
21.4.7.	Planos de monitoramento.....	141
22.	CIÊNCIA EXPRESSA DO EMPEENDEADOR E COORDENADOR SOBRE SUAS OBRIGAÇÕES.....	143
ANEXO 1	ANOTAÇÃO DE RESPONSABILIDADE TÉCNICA	144
ANEXO 2	FICHAS CORRETIVAS EMERGENCIAIS	146
ANEXO 3	DECLARAÇÃO DE INÍCIO E DE ENCERRAMENTO DA EMERGÊNCIA.....	158
ANEXO 4	RELAÇÃO DOS ÚLTIMOS TREINAMENTOS REALIZADOS	160
ANEXO 5	PROTOCOLO DE ENTREGA DA ÚLTIMA VERSÃO DO PAEBM	205
ANEXO 6	RELATÓRIO DE CAUSAS E CONSEQUÊNCIAS DO EVENTO DE EMERGÊNCIA.....	210
ANEXO 7	RELATÓRIO DE CONFORMIDADE E OPERACIONALIDADE (RCO) 211	
ANEXO 8	MAPAS DE INUNDAÇÃO.....	212

		CLASSIFICAÇÃO RESTRITA	COMPLEXO MINEROQUIMICO DE CAJATI – CAJ	
DAM BREAK E PAE BARRAGENS COMPLEXO MINEROQUÍMICO DE CAJATI - CAJ SEÇÃO ÚNICA PAEBM - BARRAGEM B12 RELATÓRIO TÉCNICO			Nº MOSAIC -	PÁGINA 8/212
			Nº WALM WA06621000-1-RH-RTE- 0165	REV. 2

SEÇÃO I – INFORMAÇÕES GERAIS

1. APRESENTAÇÃO DO PAE

1.1. Apresentação

O Plano de Ação de Emergência de Barragens de Mineração é um documento técnico de fácil entendimento, no qual são identificadas as situações de emergência em potencial da Barragem, estabelecidas as ações a serem executadas nesses casos e definidos os agentes a serem notificados. Este Plano de Ação de Emergência para Barragens de Mineração (PAEBM) foi elaborado pela Walm BH Engenharia, em atendimento à seguinte legislação:

- Lei Federal nº 12.334/2010;
- Resoluções CNRH nº 143/2012 e nº 44/2012;
- Lei Federal nº 14.066/2020;
- Resolução ANM nº 95/2022; e
- Resolução ANM nº 130/2023.

1.2. Objetivo

Em conformidade com o Resolução ANM nº 95/2022, promulgada em 07 de fevereiro de 2022, o Plano de Ação de Emergência para Barragens tem como objetivo de minimizar danos e perdas de vida.

		CLASSIFICAÇÃO RESTRITA	COMPLEXO MINEROQUIMICO DE CAJATI – CAJ
DAM BREAK E PAE BARRAGENS COMPLEXO MINEROQUÍMICO DE CAJATI - CAJ SEÇÃO ÚNICA PAEBM - BARRAGEM B12 RELATÓRIO TÉCNICO		Nº MOSAIC -	PÁGINA 9/212
		Nº WALM WA06621000-1-RH-RTE-0165	REV. 2

2. IDENTIFICAÇÃO E CONTATOS DO EMPREENDEDOR, COORDENAÇÃO E ENTIDADES CONSTANTES NO FLUXOGRAMA DE NOTIFICAÇÃO

2.1. Identificação do empreendedor

O empreendedor responsável pela estrutura é a Mosaic Fertilizantes P&K Ltda., cujos os dados são apresentados no Quadro 2-1.

Quadro 2-1 - Identificação do Empreendedor

EMPREENDEDOR	
Razão Social:	MOSAIC FERTILIZANTES P&K LTDA.
CNPJ:	33.931.486/0027-70
Inscrição Estadual:	740011589111
Endereço:	Rodovia BR-116, s/nº Km 488,5 – Complexo Industrial – Cajati - SP
Telefone:	(13) 3855-9160

2.2. Coordenação e entidades internas

Este item apresenta o Quadro 2-2 com listagem dos contatos de emergência das divisões e entidades internas inseridas no Fluxograma de Notificação em caso de execução deste Plano de Ação de Emergência para Barragem de Mineração (PAEBM).

O Centro de Monitoramento Integrado – “CMI” é a porta de entrada da comunicação entre a coordenação do Plano de Ação de Emergência para Barragem de Mineração e a Equipe Técnica de Segurança e Gestão de Barragem.

Para maior efetividade do fluxo de comunicação, estima-se que o tempo esperado para a realização do contato em uma situação de emergência deverá ser de até 15 minutos.

Quadro 2-2 - Relação de entidades internas do Fluxograma de Notificação, com respectivo contato telefônico.

Função	Nome	Telefone
Responsável pelo Empreendimento		
Coordenador PAE		
Substituto Coordenador PAE		
Coordenador da Sala de Monitoramento e Controle		

		CLASSIFICAÇÃO RESTRITA	COMPLEXO MINEROQUIMICO DE CAJATI – CAJ
DAM BREAK E PAE BARRAGENS COMPLEXO MINEROQUÍMICO DE CAJATI - CAJ SEÇÃO ÚNICA PAEBM - BARRAGEM B12 RELATÓRIO TÉCNICO		Nº MOSAIC -	PÁGINA 10/212
		Nº WALM WA06621000-1-RH-RTE-0165	REV. 2

Função	Nome	Telefone
Substituto do Coordenador da Sala de Monitoramento e Controle		
Sala de Monitoramento e Controle 24h		
Responsável pela Equipe de Segurança da Barragem		
Responsável por Relacionamento Institucional		
Responsável Ambiental		
Responsável por Saúde e Segurança		

2.3. Entidades externas do fluxograma de notificação

2.3.1. Órgãos federais

No Quadro 2-3 é apresentada a relação de entidades externas do fluxograma de notificação em nível federal, com os seus respectivos contatos. Considerando a diversidade das entidades externas envolvidas estima-se que o tempo de execução de toda a comunicação em situação de emergência é de até 30 minutos.

Quadro 2-3 - Relação de Entidades externas do Fluxograma de Notificação, com respectivo contato telefônico - Órgãos Federais.

Órgão	Nome	Telefone
Secretaria Nacional de Defesa Civil - SEDEC		
Agência Nacional de Mineração - ANM		
Instituto Brasileiro do Meio Ambiente e Recursos Naturais Renováveis - IBAMA		
Polícia Rodoviária Federal – PRF (BR 050, Km 286)		

2.3.2. Órgãos estaduais

No Quadro 2-4 é apresentada a relação de entidades externas do fluxograma de notificação em nível estadual, com os seus respectivos contatos. Considerando a diversidade das entidades externas envolvidas estima-se que o tempo de execução de toda a comunicação em situação de emergência é de até 30 minutos.

		CLASSIFICAÇÃO RESTRITA	COMPLEXO MINEROQUIMICO DE CAJATI – CAJ
DAM BREAK E PAE BARRAGENS COMPLEXO MINEROQUÍMICO DE CAJATI - CAJ SEÇÃO ÚNICA PAEBM - BARRAGEM B12 RELATÓRIO TÉCNICO		Nº MOSAIC -	PÁGINA 11/212
		Nº WALM WA06621000-1-RH-RTE-0165	REV. 2

Quadro 2-4 - Relação de Entidades externas do Fluxograma de Notificação, com respectivo contato telefônico - Órgãos Estaduais.

Elemento de Notificação	Nome do Responsável	Telefone
ANM – São Paulo		
Centro de Gerenciamento de Emergências – Defesa Civil (São Paulo)		
Companhia de Saneamento Básico do Estado de São Paulo - SABESP		
Companhia Ambiental do Estado de São Paulo - CETESB		
Corpo de Bombeiros Militar Estadual		
Defesa Civil Estadual		
Ministério Público do Estado de São Paulo		
Polícia Rodoviária Estadual		
Secretaria do Meio Ambiente – Sistema Ambiental Paulista		

2.3.3. Órgãos municipais

No Quadro 2-5 é apresentada a relação de entidades externas do fluxograma de notificação em nível municipal, com os seus respectivos contatos. Considerando a diversidade das entidades externas envolvidas estima-se que o tempo de execução de toda a comunicação em situação de emergência é de até 30 minutos.

Quadro 2-5 - Relação de Entidades externas do Fluxograma de Notificação, com respectivo contato telefônico - Órgãos Municipais.

Elemento de Notificação	Nome do Responsável	Telefone
Defesa Civil Regional		
Defesa Civil de Cajati		
Elektro Eletricidade e Serviços		
Hospital Municipal de Cajati		
Polícia Militar - Cajati		
Prefeitura Municipal de Cajati		

		CLASSIFICAÇÃO RESTRITA	COMPLEXO MINEROQUIMICO DE CAJATI – CAJ
DAM BREAK E PAE BARRAGENS COMPLEXO MINEROQUÍMICO DE CAJATI - CAJ SEÇÃO ÚNICA PAEBM - BARRAGEM B12 RELATÓRIO TÉCNICO		Nº MOSAIC -	PÁGINA 12/212
		Nº WALM WA06621000-1-RH-RTE-0165	REV. 2

2.3.4. Entidades externas de apoio a emergência

No Quadro 2-6 é apresentada a relação de entidades externas do fluxograma de notificação para apoio a eventual situação de emergência, com os seus respectivos contatos. Considerando a diversidade das entidades externas envolvidas estima-se que o tempo de execução de toda a comunicação em situação de emergência é de até 30 minutos.

Quadro 2-6 - Relação de Entidades externas do Fluxograma de Notificação, com respectivo contato telefônico - Entidades Externas de Apoio a Emergência.

Entidade	Nome	Telefone
Hospital Municipal de Cajati		
Hospital Municipal de Jacupiranga		
Posto de Saúde Vila Antunes		

2.3.5. Assessoria de comunicação

No Quadro 2-7 é apresentada a relação de entidades externas do fluxograma de notificação para apoio a comunicação com a mídia, com os seus respectivos contatos. Considerando a diversidade das entidades externas envolvidas estima-se que o tempo de execução de toda a comunicação em situação de emergência é de até 30 minutos.

Quadro 2-7 - Relação de Entidades externas do Fluxograma de Notificação, com respectivo contato telefônico - Entidades Externas de Apoio a Comunicação com a Mídia.

Empresa	Nome	Telefone
Rádio Vale FM		
Rádio Embaixadores		
Jornal Hora News		
Portal Cajati Diário		

3. RESPONSABILIDADES NO PAEBM

As responsabilidades descritas a seguir são aplicáveis à operacionalização do Plano de Ação de Emergência de Barragem de Mineração da Barragem B12.

3.1. Responsabilidades do Empreendedor

Cabe ao Empreendedor da barragem, em relação PAEBM, segundo a Resolução nº 95/2022 da ANM, alterada pela Resolução ANM nº 130/2023:

		CLASSIFICAÇÃO RESTRITA	COMPLEXO MINEROQUIMICO DE CAJATI – CAJ	
DAM BREAK E PAE BARRAGENS COMPLEXO MINEROQUÍMICO DE CAJATI - CAJ SEÇÃO ÚNICA PAEBM - BARRAGEM B12 RELATÓRIO TÉCNICO			Nº MOSAIC -	PÁGINA 13/212
			Nº WALM WA06621000-1-RH-RTE- 0165	REV. 2

- I. Providenciar a elaboração do PAEBM, incluindo o estudo e o mapa de inundação;
- II. Disponibilizar informações, de ordem técnica, para à Defesa Civil as prefeituras e demais instituições indicadas pelo governo municipal quando solicitado formalmente;
- III. Promover treinamentos internos, no máximo a cada seis meses, e manter os respectivos registros das atividades;
- IV. Realizar, juntamente com os órgãos locais de proteção e defesa civil, exercício prático de simulação de situação de emergência com a população da área potencialmente afetada por eventual ruptura da barragem e, caso solicitado formalmente pela Defesa Civil, apoiar e participar de simulados de situações de emergência na ZSS, devendo manter registros destas atividades no Volume V do PSB;
- V. Designar formalmente o coordenador do PAEBM e seu substituto;
- VI. Possuir equipe de segurança da barragem capaz de detectar, avaliar e classificar as situações de emergência em potencial, de acordo com os níveis de emergência;
- VII. Declarar situação de emergência e executar as ações descritas no PAEBM;
- VIII. Executar as ações previstas no fluxograma de notificação;
- IX. Notificar a defesa civil estadual, municipal e nacional, as prefeituras envolvidas, os órgãos ambientais competentes e a ANM em caso de situação de emergência;
- X. Emitir e enviar via SIGBM, a Declaração de Encerramento de Emergência de acordo com o modelo do Anexo VI, em até cinco dias após o encerramento da citada emergência;
- XI. Providenciar a elaboração do Relatório de Causas e Consequências do Evento de Emergência em Nível 3, com a ciência do responsável legal da barragem, dos organismos de defesa civil e das prefeituras envolvidas;
- XII. Fornecer aos organismos de defesa civil municipais os elementos necessários para a elaboração dos Planos de Contingência em toda a extensão do mapa de inundação;
- XIII. Prestar apoio técnico aos municípios potencialmente impactados nas ações de elaboração e desenvolvimento dos Planos de Contingência Municipais, realização de simulados e audiências públicas;
- XIV. Estabelecer, em conjunto com a Defesa Civil, estratégias de alerta, comunicação e orientação à população potencialmente afetada na ZAS sobre procedimentos a serem adotados nas situações de emergência auxiliando na elaboração e implementação do plano de ações na citada Zona;

		CLASSIFICAÇÃO RESTRITA	COMPLEXO MINEROQUIMICO DE CAJATI – CAJ	
DAM BREAK E PAE BARRAGENS COMPLEXO MINEROQUÍMICO DE CAJATI - CAJ SEÇÃO ÚNICA PAEBM - BARRAGEM B12 RELATÓRIO TÉCNICO			Nº MOSAIC -	PÁGINA 14/212
			Nº WALM WA06621000-1-RH-RTE- 0165	REV. 2

- XV. Alertar a população potencialmente afetada na ZAS, casos e declare Nível de Emergência 3, sem prejuízo das demais ações previstas no PAEBM e das ações das autoridades públicas competentes;
- XVI. Ter pleno conhecimento do conteúdo do PAEBM, nomeadamente do fluxo de notificações;
- XVII. Assegurar a divulgação do PAEBM e o seu conhecimento por parte de todos os entes envolvidos;
- XVIII. Orientar, acompanhar e dar suporte no desenvolvimento dos procedimentos operacionais do PAEBM;
- XIX. Avaliar, em conjunto com a equipe técnica de segurança de barragem, a gravidade da situação de emergência identificada;
- XX. Acompanhar o andamento das ações realizadas, frente à situação de emergência e verificar se os procedimentos necessários foram seguidos;
- XXI. Executar as notificações previstas no fluxograma de notificações;
- XXII. Para as barragens de mineração com DPA médio, quando o item "existência de população a jusante" atingir 10 pontos ou o item "impacto ambiental" atingir 10 pontos no quadro de Dano Potencial Associado constante do Anexo IV, ou DPA alto, instalar, nas comunidades inseridas na ZAS, sistema de alarme, contemplando sirenes e outros mecanismos de alerta adequados ao eficiente alerta na ZAS, tendo como base o item 5.3, do "Caderno de Orientações para Apoio à Elaboração de Planos de Contingência Municipais para Barragens" instituído pela Portaria nº187, de 26 de outubro de 2016 da Secretaria Nacional de Proteção e Defesa Civil do Ministério da Integração Nacional ou documento legal que venha sucedê-lo;
- XXIII. Para os casos não contemplados no inciso XXII, e quando o item de "população a jusante" obtiver pontuação 3 (três) ou 5 (cinco), instalar sistema sonoro ou outra solução tecnológica de maior eficácia no entorno da estrutura, preferencialmente fora da mancha de inundação de modo a alertar as pessoas possivelmente afetadas;
- XXIV. Prover os recursos necessários à garantia de segurança da barragem e, em caso de acidente ou desastre, à reparação dos danos à vida humana, ao meio ambiente e aos patrimônios público e privado, até o descadastramento da estrutura; e
- XXV. Notificar imediatamente à ANM, à autoridade licenciadora do Sisnama e ao órgão de proteção e defesa civil qualquer alteração das condições de segurança da barragem que possa implicar acidente ou desastre.

		CLASSIFICAÇÃO RESTRITA	COMPLEXO MINEROQUIMICO DE CAJATI – CAJ	
DAM BREAK E PAE BARRAGENS COMPLEXO MINEROQUÍMICO DE CAJATI - CAJ SEÇÃO ÚNICA PAEBM - BARRAGEM B12 RELATÓRIO TÉCNICO			Nº MOSAIC -	PÁGINA 15/212
			Nº WALM WA06621000-1-RH-RTE-0165	REV. 2

3.2. Responsabilidades do Coordenador do PAE

A Resolução ANM nº 95/2022 define o Coordenador do PAEBM como o agente, designado pelo empreendedor, responsável por coordenar as ações descritas no PAEBM, devendo estar disponível para atuar prontamente nas situações de emergência da barragem. Este deve ter autonomia e autoridade para mobilização de equipamentos, materiais e mão de obra a serem utilizados nas ações corretivas e/ou emergenciais, devendo estar treinado e capacitado para o desempenho da função.

Cabe ao Coordenador do PAEBM, em relação ao Plano de Ação de Emergência de Barragem de Mineração – PAEBM:

- I. Coordenar a adoção imediata das ações previstas no PAEBM, o que torna necessário seu conhecimento prévio em detalhes acerca do fluxograma de notificações para cada nível de emergência;
- II. Assegurar a divulgação e o conhecimento das informações contidas no PAEBM aos envolvidos na atuação de emergência;
- III. Orientar, acompanhar e dar suporte no desenvolvimento dos procedimentos operacionais do PAEBM;
- IV. Promover treinamentos internos, no máximo a cada seis meses, e manter os respectivos registros das atividades;
- V. Avaliar, em conjunto com a Equipe Técnica de Segurança e Gestão de Barragem, a gravidade da situação de emergência identificada e classificar de acordo com os níveis de emergência descritos nesse documento;
- VI. Declarar a situação de emergência e executar as ações descritas no PAEBM, incluindo aquelas previstas no fluxograma de notificação;
- VII. Coordenar todos os processos de comunicação da situação de emergência com os públicos internos e externos, incluindo a notificação da defesa civil municipal, estadual e nacional, as prefeituras envolvidas, os órgãos ambientais competentes, a ANM e a mídia;
- VIII. Alertar a população potencialmente afetada na ZAS, caso se declare Nível de emergência 2 e 3, sem prejuízo das demais ações previstas no PAEBM e das ações das autoridades públicas competentes, acionando veículos de apoio com dispositivos de sinalização, alerta visual e sonoro;
- IX. Coordenar e acompanhar o andamento das ações realizadas frente à situação de emergência e verificar se os procedimentos necessários foram seguidos;
- X. Estar à disposição dos organismos de defesa civil;
- XI. Garantir o alinhamento técnico e a integração entre as divisões de atuação em emergência de barragens;

		CLASSIFICAÇÃO RESTRITA	COMPLEXO MINEROQUIMICO DE CAJATI – CAJ	
DAM BREAK E PAE BARRAGENS COMPLEXO MINEROQUÍMICO DE CAJATI - CAJ SEÇÃO ÚNICA PAEBM - BARRAGEM B12 RELATÓRIO TÉCNICO			Nº MOSAIC -	PÁGINA 16/212
			Nº WALM WA06621000-1-RH-RTE-0165	REV. 2

- XII. Elaborar, junto com a Equipe Técnica de Segurança e Gestão de Barragem, a Declaração de Encerramento de Emergência, conforme Resolução ANM nº 95/2022.
- XIII. Apoiar e participar de simulados de situação de emergência, em conjunto com prefeituras, organismos de defesa civil, equipe de segurança, equipe de segurança da barragem, demais empregados do empreendimento e a população compreendida na ZAS, devendo manter os registros destas atividades no Plano de Ação de Emergência de Barragem de Mineração.

3.3. Responsabilidades da Equipe Técnica de Segurança e Gestão de Barragem

Cabe à Equipe Técnica de Segurança e Gestão de Barragem, em relação ao Plano de Ação de Emergência de Barragem de Mineração – PAEBM:

- I. Apoiar o Coordenador do PAEBM na operacionalização do Plano, incluindo o suporte na realização dos treinamentos internos com os entes envolvidos na atuação de emergência;
- II. Apoiar o Coordenador do PAEBM no arquivo dos registros de treinamentos internos realizados;
- III. Apoiar o Coordenador do PAEBM, sempre que for solicitado;
- IV. Disponibilizar informações de ordem técnica para a Defesa Civil, as prefeituras e demais instituições indicadas pelo governo municipal, quando solicitado formalmente;
- V. Fornecer aos organismos de defesa civil municipais os elementos necessários para a elaboração dos Planos de Contingência em toda a extensão do mapa de inundação;
- VI. Apoiar e participar de simulados de situações de emergência realizados pelo município, conforme estabelecido no art. 8º da Lei Federal 12.608/2012, em conjunto com as prefeituras, os organismos de defesa civil, os demais colaboradores do empreendimento e a população compreendida na ZAS, tendo o registro dessas atividades arquivados nos anexos do Plano de Ação de Emergência da Barragem;
- VII. Prestar apoio técnico aos municípios potencialmente impactados nas ações de elaboração e desenvolvimento dos Planos de Contingências Municipais, realização de simulados e audiências públicas;
- VIII. Detectar, avaliar e apoiar o Coordenador do PAEBM nas classificações ou reclassificações das situações de emergência em potencial, de acordo com os níveis de emergência estabelecidos nesse documento;

		CLASSIFICAÇÃO RESTRITA	COMPLEXO MINEROQUIMICO DE CAJATI – CAJ	
DAM BREAK E PAE BARRAGENS COMPLEXO MINEROQUÍMICO DE CAJATI - CAJ SEÇÃO ÚNICA PAEBM - BARRAGEM B12 RELATÓRIO TÉCNICO			Nº MOSAIC -	PÁGINA 17/212
			Nº WALM WA06621000-1-RH-RTE- 0165	REV. 2

- IX. Em um eventual caso de ruptura iminente, em que não haja tempo necessário para comunicar o Coordenador do PAEBM de forma imediata, a Equipe Técnica de Segurança e Gestão de Barragem deverá acionar o fluxo de notificação de emergência e, posteriormente, contatar o Coordenador do PAEBM;
- X. Inspeccionar a barragem diariamente e preencher a Ficha de Inspeção Especial e o Extrato da Inspeção Especial da barragem, até que a anomalia detectada na Inspeção de Segurança Especial tenha sido classificada como extinta ou controlada, conforme Resolução ANM nº 95/2022;
- XI. Acionar consultoria externa para apoio na definição técnica de ações de controle ou mitigação dos riscos da situação de emergência;
- XII. Indicar os procedimentos técnicos que deverão ser implementados para a correção e/ou mitigação da situação de emergência e acompanhar sua execução;
- XIII. Apoiar o Coordenador do PAEBM na elaboração da Declaração de Encerramento de Emergência, conforme Resolução ANM nº 95/2022;
- XIV. Coordenar a contratação de equipe externa multidisciplinar de especialistas para avaliar as condições de segurança da barragem, quando a anomalia detectada for classificada como extinta ou controlada, e a elaboração do Relatório Conclusivo de Inspeção Especial da Barragem pela equipe externa, conforme Resolução ANM nº 95/2022;
- XV. Providenciar a contratação de consultoria externa para elaboração do Relatório de Causas e Consequências do Evento de Nível de Emergência 3, conforme Resolução ANM nº 95/2022, com ciência do responsável legal da barragem, dos organismos de defesa civil e das prefeituras envolvidas.

3.4. Responsabilidades da Defesa Civil

Cabe aos Organismos de Defesa Civil, em relação ao Plano de Ação de Emergência de Barragem de Mineração – PAEBM:

- I. Os alertas, planos de evacuação e a própria evacuação para comunidades ao longo do vale a jusante do empreendimento, não situadas na Zona de Autossalvamento, serão de responsabilidade dos organismos de defesa civil e municípios. Caso solicitado formalmente, a MOSAIC deverá auxiliar os órgãos públicos e organismos de defesa civil nos procedimentos de evacuação nas áreas fora da Zona de Autossalvamento. Além disso, a Defesa Civil é responsável pelo encerramento da evacuação e pelas atividades de resposta ao desastre.

		CLASSIFICAÇÃO RESTRITA	COMPLEXO MINEROQUIMICO DE CAJATI – CAJ	
DAM BREAK E PAE BARRAGENS COMPLEXO MINEROQUÍMICO DE CAJATI - CAJ SEÇÃO ÚNICA PAEBM - BARRAGEM B12 RELATÓRIO TÉCNICO			Nº MOSAIC -	PÁGINA 18/212
			Nº WALM WA06621000-1-RH-RTE- 0165	REV. 2

- II. A Defesa Civil deve atuar de acordo com as prerrogativas definidas na lei federal 12.608/2012 e conforme definido em seu plano de contingência, notadamente com as ações de evacuação e abrigagem temporária da população, e em linha com o “Caderno de Orientações para Apoio à Elaboração de Planos de Contingência Municipais para Barragens” instituído pela Portaria nº 187, de 26 de outubro de 2016 da Secretaria Nacional de Proteção e Defesa Civil do Ministério da Integração Nacional.
- III. Em eventual situação de emergência, cabe aos órgãos ou entidades estaduais e municipais de defesa civil supervisionar as ações de respostas descritas no Plano de Ação de Emergência para Barragem de Mineração.

		CLASSIFICAÇÃO	COMPLEXO MINEROQUIMICO DE CAJATI – CAJ	
		RESTRITA		
DAM BREAK E PAE BARRAGENS COMPLEXO MINEROQUÍMICO DE CAJATI - CAJ SEÇÃO ÚNICA PAEBM - BARRAGEM B12 RELATÓRIO TÉCNICO		Nº MOSAIC	-	PÁGINA
		Nº WALM	WA06621000-1-RH-RTE-0165	REV. 2

4. DESCRIÇÃO GERAL DA BARRAGEM E ESTRUTURAS ASSOCIADAS

4.1. Localização

A Barragem B12 está localizada na porção sudeste do Complexo Minerquímico de Cajati (Figura 4-1), em torno das coordenadas 793.840 m E e 7.263.080 m N (SIRGAS 2000, Projeção UTM, Zona 22S).

O Complexo localiza-se a cerca de 230 km do município de São Paulo, sendo o acesso possibilitado pelas rodovias BR-116, BR-101, BR-478 e SP-230. Partindo do centro de Cajati/SP, o acesso pode ser feito pela Avenida Engenheiro Paulo Abib Andery do Cimento, em um trecho de aproximadamente 4 km.



Figura 4-1 - Vista aérea do Complexo Minerquímico de Cajati (WBH122-17-MOSC102-RTE-0003)

4.2. Descrição

Função: Contenção de lama, rejeitos e água.

Estrutura Geotécnica: o maciço da Barragem B12 é formado por um aterro, com seção transversal homogênea, com a crista na El. 39,5 m. O maciço com coroamento

		CLASSIFICAÇÃO RESTRITA	COMPLEXO MINEROQUIMICO DE CAJATI – CAJ
DAM BREAK E PAE BARRAGENS COMPLEXO MINEROQUÍMICO DE CAJATI - CAJ SEÇÃO ÚNICA PAEBM - BARRAGEM B12 RELATÓRIO TÉCNICO		Nº MOSAIC -	PÁGINA 20/212
		Nº WALM WA06621000-1-RH-RTE-0165	REV. 2

na El. 220 m encontra-se na altura 19,0 m, com sistema de drenagem interna constituído por filtro vertical, tapete drenante e dreno de pé. Já a drenagem superficial é constituída por canaletas meia cana e dreno de pé. O alteamento para a cota 39,5 m previu o desenvolvimento para montante do aterro com solo argiloso, compactado e declividade de 1,0 (V):2,5 (H), finalizado junto ao talude de jusante da ensecadeira, promovendo assim o tamponamento da galeria existente. A jusante do maciço inicial foi previsto reforço em enrocamento. A estrutura foi desenvolvida com crista de 5,5 m de largura, taludes de montante e jusante com inclinação geral de 1,0 (V) : 2,0 (H), sendo que na porção superior do talude superior assumiu a inclinação de 1,0 (V) : 1,5 (H). No talude de montante, foi previsto o prolongamento do rip-rap a fim de proteger a região alteada.

O Quadro 4-1 apresenta as principais características da Barragem B12.

Quadro 4-1 - Características Barragem B12

Dados Gerais	
Coordenadas Geográficas	793.840 m E / 7.263.082 m N (SIRGAS 2000, UTM 22S)
Finalidade	Contenção de sedimentos
Cota da Crista (m)	39,5
Altura da Barragem (m)	19,0
Volume do Reservatório (m³)	-
Tipo de Seção	Homogênea
Método Construtivo	Alteamento por linha de centro
Drenagem Interna	Filtro vertical, tapete drenante e dreno de pé
Instrumentação	4 piezômetros , 9 indicadores de nível d'água, 1 medidor de vazão, 6 marcos superficiais, 3 tiltímetros, 1 inclinômetro, 1 régua linimétrica e 1 pluviômetro
Estrutura Vertente	Soleira livre pela ombreira esquerda – canal rápido retangular em concreto e bacia de dissipação.
Cheia de Projeto	10.000 anos

Fontes: WA12217211-1-GT-RTE-0022 (Walm, 2021); MO-23004-GT-RT-0028 (JF Brasil, 2023).

		CLASSIFICAÇÃO RESTRITA	COMPLEXO MINEROQUIMICO DE CAJATI – CAJ	
DAM BREAK E PAE BARRAGENS COMPLEXO MINEROQUÍMICO DE CAJATI - CAJ SEÇÃO ÚNICA PAEBM - BARRAGEM B12 RELATÓRIO TÉCNICO			Nº MOSAIC -	PÁGINA 21/212
			Nº WALM WA06621000-1-RH-RTE- 0165	REV. 2

5. DETECÇÃO, AVALIAÇÃO E CLASSIFICAÇÃO DAS SITUAÇÕES DE EMERGÊNCIA EM NÍVEIS 1, 2 E/OU 3

As informações a respeito de detecção, avaliação e classificação das situações de alerta e emergência estão nos descritas nos itens a seguir.

5.1. Detecção de uma situação de alerta

De acordo com a Resolução nº 95/2022 da ANM, inciso I, artigo 40, considera-se iniciada uma Situação de Alerta quando:

- for detectada anomalia com pontuação 6 (seis) na mesma coluna do Quadro 3 - Matriz de Classificação Quanto à Categoria de Risco (1.2 - Estado de Conservação) do Anexo IV em 2 (dois) Extratos de Inspeção Regular (EIR) seguidos; ou
- for detectada anomalia que não implique em risco imediato à segurança, mas que deve ser controlada e monitorada; ou
- a DCO não for enviada, conforme os prazos previstos no inciso II do art. 45 desta Resolução; ou
- a DCO for enviada concluindo pela não conformidade e operacionalidade do PAEBM da barragem; ou
- a barragem for classificada como risco inaceitável no PGRBM; ou
- a critério da ANM.

5.2. Detecção de uma situação de emergência

De acordo com a Resolução nº 95/2022 da ANM, inciso II, artigo 40, considera-se iniciada uma Situação de Emergência quando:

- Inicia-se uma Inspeção de Segurança Especial (ISE) da barragem de mineração; ou
- em qualquer outra situação com potencial comprometimento de segurança da estrutura; ou
- em qualquer dos casos elencados no inciso II do art. 41 da Resolução ANM nº 95/2022; ou

		CLASSIFICAÇÃO RESTRITA	COMPLEXO MINEROQUIMICO DE CAJATI – CAJ	
DAM BREAK E PAE BARRAGENS COMPLEXO MINEROQUÍMICO DE CAJATI - CAJ SEÇÃO ÚNICA PAEBM - BARRAGEM B12 RELATÓRIO TÉCNICO			Nº MOSAIC -	PÁGINA 22/212
			Nº WALM WA06621000-1-RH-RTE-0165	REV. 2

- a critério da ANM.

Deste modo, a Mosaic Fertilizantes, ao ter conhecimento da situação de emergência, irá avaliá-la e classificá-la, por intermédio do coordenador do PAEBM / Coordenador Substituto e da equipe de segurança de barragens, de acordo com os seguintes níveis, conforme o estabelecido pela supracitada Resolução da ANM:

- **Nível de Alerta:**— quando identificada uma situação de alerta (item 5.1);
- **Nível de Emergência 1 (NE1)** – Quando a barragem de mineração for enquadrada com Categoria de Risco Alta; ou quando for detectada anomalia com pontuação 6 (seis) na mesma coluna do Quadro 3 – Matriz de Classificação Quanto à Categoria de Risco (1.2 – Estado de Conservação) do Anexo IV da Resolução ANM nº 95/2022 em 4 (quatro) EIR seguidos; quando for detectada anomalia que resulte na pontuação 10 (dez) no EIR; quando o Fator de Segurança drenado estiver entre $1,30 < FS < 1,50$ ou Fator de Segurança não drenado de pico estiver entre $1,20 < FS < 1,30$ ou quando o Fator de Segurança não drenado de pico estiver entre $1,20 < FS < 1,50$ para os casos elencados no inciso I, §5º do art. 54 da Resolução nº 95/2022; ou para qualquer outra situação com potencial comprometimento de segurança da estrutura;
- **Nível de Emergência 2 (NE2)** – Quando o resultado das ações adotadas na anomalia referida no Nível 1 for classificado como “não controlado”, de acordo com a definição do § 1º do art. 31 da Resolução nº 95/2022; ou quando o Fator de Segurança drenado estiver entre $1,10 < FS < 1,30$ ou Fator de Segurança não drenado de pico estiver entre $1,00 < FS < 1,20$.
- **Nível de Emergência 3 (NE3)** - Situação potencial de ruptura iminente ou está ocorrendo; ou quando o Fator de Segurança drenado estiver abaixo de 1,10 ou Fator de Segurança não drenado de pico estiver abaixo de 1,00.

Para melhor entendimento, ressalta-se que o nível 1 de segurança é caracterizado por uma situação adversa, ainda controlável pelo empreendedor; que possa afetar a estrutura da barragem, porém de maneira remediável; e contendo um fluxo de notificação interno e externo.

O nível 2 de segurança, por sua vez, é caracterizado por uma situação adversa não extinta ou não controlada; que pode afetar a estrutura da barragem; estando a barragem em estado de alerta; e possuindo um fluxo de notificação externo.

E, por fim, o nível 3 caracteriza-se por uma situação adversa fora de controle pelo empreendedor; que pode afetar a estrutura da barragem de maneira severa e

		CLASSIFICAÇÃO RESTRITA	COMPLEXO MINEROQUIMICO DE CAJATI – CAJ	
DAM BREAK E PAE BARRAGENS COMPLEXO MINEROQUÍMICO DE CAJATI - CAJ SEÇÃO ÚNICA PAEBM - BARRAGEM B12 RELATÓRIO TÉCNICO			Nº MOSAIC -	PÁGINA 23/212
			Nº WALM WA06621000-1-RH-RTE-0165	REV. 2

irreversível; podendo configurar-se em um acidente inevitável; estando a estrutura em colapso; possuindo um estado de emergência na zona de autossalvamento; e tendo um fluxo de notificação externo.

5.3. Avaliação de uma situação de emergência

Os principais eventos adversos e circunstâncias anômalas que poderão desencadear uma situação de emergência para a Barragem B12, estão relacionados principalmente a:

- Obstrução do sistema extravasor;
- Falhas no sistema de drenagem interna;
- Movimentos de assentamento do maciço, perda de resistência dos materiais de fundação ou do maciço, elevação das poropressões ou eventos sísmicos;
- Mau funcionamento do sistema de drenagem superficial e falhas na cobertura dos taludes;
- Aumento no nível freático no maciço, declividade excessiva nos taludes, perda de resistência por parte do maciço ou fundação e eventos sísmicos;
- A avaliação geotécnica quanto a estabilidade física de barragens, para condições ou solicitações de carregamento não drenado;
- Falha estrutural da galeria pode acarretar a ruptura da barragem devido a erosão interna do maciço.

As possíveis causas e suas evidências estão apresentadas no Quadro 5-1.

Quadro 5-1 - Causas e evidências associadas aos modos de falha passíveis de ocorrer.

Modo de Falha	Causa	Evidências ¹
Galgamento	Volume de amortecimento insuficiente	<ul style="list-style-type: none"> • Diminuição da borda livre • Escoamento de água sobre o talude de jusante
	Obstrução do sistema extravasor	<ul style="list-style-type: none"> • Visualização de objetos, troncos, animais, solo, etc. dentro e/ou na entrada do sistema extravasor • Diminuição da borda livre • Escoamento de água sobre o coroamento/talude de jusante

1. Cabe destacar que as evidências para cada causa apresentada são somente um indicativo inicial, devendo ser avaliado, por profissional treinado, toda e qualquer anomalia identificada.

		CLASSIFICAÇÃO RESTRITA	COMPLEXO MINEROQUIMICO DE CAJATI – CAJ
DAM BREAK E PAE BARRAGENS COMPLEXO MINEROQUÍMICO DE CAJATI - CAJ SEÇÃO ÚNICA PAEBM - BARRAGEM B12 RELATÓRIO TÉCNICO		Nº MOSAIC -	PÁGINA 24/212
		Nº WALM WA06621000-1-RH-RTE-0165	REV. 2

Modo de Falha	Causa	Evidências ¹
	Vazões acima da capacidade do extravasor	<ul style="list-style-type: none"> • Diminuição da borda livre • Escoamento de água sobre o coroamento/talude de jusante
Percolação não controlada de água (piping) no maciço ou na fundação	Gradientes hidráulicos elevados	<ul style="list-style-type: none"> • Surgências de água • Carreamento de partículas • Variação da poropressão
Instabilização	Baixa resistência do material de fundação / maciço	<ul style="list-style-type: none"> • Recalque diferencial do maciço ou ruptura de taludes • Surgimento de trincas e/ou erosões • Subsidência(s) • Visualização de superfície crítica de ruptura
	Eventos sísmicos	<ul style="list-style-type: none"> • Recalque diferencial do maciço ou ruptura de taludes • Surgimento de trincas e/ou erosões • Subsidência(s) • Visualização de superfície crítica de ruptura
	Elevação da Freática	<ul style="list-style-type: none"> • Saturação do maciço • Leitura de Indicador de Nível de Água

5.4. Níveis de segurança e emergência

Esse item aborda a classificação das emergências pela Equipe Técnica de Segurança e Gestão de Barragem em conjunto com o Coordenador do PAEBM. O Quadro 5-2 estabelece o Nível de Segurança e os Níveis de Emergência com as respectivas definições.

Quadro 5-2 - Nível de Segurança e Níveis de Emergência com respectivas definições.

Nível de Emergência	Descrição dos critérios objetivos que caracterizam o nível	Ações a serem tomadas a partir da caracterização do respectivo nível de emergência
Nível de Segurança	Operação usual da estrutura	<ul style="list-style-type: none"> • Monitoramento Rotineiro (Inspeção Regular Quinzenal); • Manutenção Rotineira Preventiva e/ou Corretiva.

		CLASSIFICAÇÃO RESTRITA	COMPLEXO MINEROQUIMICO DE CAJATI – CAJ	
DAM BREAK E PAE BARRAGENS COMPLEXO MINEROQUÍMICO DE CAJATI - CAJ SEÇÃO ÚNICA PAEBM - BARRAGEM B12 RELATÓRIO TÉCNICO			Nº MOSAIC -	PÁGINA 25/212
			Nº WALM WA06621000-1-RH-RTE-0165	REV. 2

Nível de Emergência	Descrição dos critérios objetivos que caracterizam o nível	Ações a serem tomadas a partir da caracterização do respectivo nível de emergência
<p>Nível de Alerta</p> <p>a) For detectada anomalia com pontuação 6 (seis) na mesma coluna do Quadro 3 - Matriz de Classificação Quanto à Categoria de Risco (1.2 - Estado de Conservação) do Anexo IV em 2 (dois) EIR seguidos; ou</p> <p>b) For detectada anomalia que não implique em risco imediato à segurança, mas que deve ser controlada e monitorada; ou</p> <p>c) A critério da ANM.</p>	<p>ESTADO DE CONSERVAÇÃO</p> <p>Anomalia detectada que resulte na pontuação 6 (seis) na mesma coluna no Estado de Conservação da Matriz de Categoria de Risco em 02 (duas) inspeções.</p>	<ul style="list-style-type: none"> • Iniciar as Ações de Controle e Resposta pertinentes ao Nível de Alerta.
<p>Nível 1</p> <p>a) Quando a barragem de mineração estiver com Categoria de Risco Alta; ou</p> <p>b) Quando for detectada anomalia com pontuação 6 (seis) na mesma coluna do Quadro 3 - Matriz de Classificação Quanto à Categoria de Risco (1.2 - Estado de Conservação) do Anexo IV em 4 (quatro) EIR seguidos; ou</p> <p>c) Quando for detectada anomalia com pontuação 10 (dez) no EIR; ou</p> <p>d) Qualquer situação elencada no §1º do art. 5º desta Resolução; ou</p> <p>e) Quando o Fator de Segurança drenado estiver entre $1,3 < FS < 1,5$ ou</p>	<p>ESTADO DE CONSERVAÇÃO</p> <p>Quando detectado anomalia que resulte na pontuação máxima de 10 (dez) pontos no Quadro de Estado de Conservação, de acordo com a Portaria ANM nº95/2022, com o potencial comprometimento de segurança da estrutura.</p>	<ul style="list-style-type: none"> • Inspeções visuais de campo (diariamente); • Identificar as causas; • Avaliar a evolução; • Iniciar o Fluxo de Comunicação para o Nível 1; • Iniciar as Ações de Controle e Resposta pertinentes ao Nível 1.
	<p>GALGAMENTO</p> <p>Obstrução do Sistema Extravasador ou nível d'água do reservatório ou afluência de vazões de baixas recorrências, indicando tendência de atingir valores próximos ao NA Máximo <i>Maximorum</i> (Borda livre do Reservatório correspondente a 70% da borda livre operacional).</p>	<ul style="list-style-type: none"> • Inspeções visuais de campo (diariamente); • Identificar as causas; • Avaliar a evolução; • Iniciar o Fluxo de Comunicação para o Nível 1; • Iniciar as Ações de Controle e Resposta pertinentes ao Nível 1.

		CLASSIFICAÇÃO RESTRITA	COMPLEXO MINEROQUIMICO DE CAJATI – CAJ
DAM BREAK E PAE BARRAGENS COMPLEXO MINEROQUÍMICO DE CAJATI - CAJ SEÇÃO ÚNICA PAEBM - BARRAGEM B12 RELATÓRIO TÉCNICO		Nº MOSAIC -	PÁGINA 26/212
		Nº WALM WA06621000-1-RH-RTE-0165	REV. 2

Nível de Emergência	Descrição dos critérios objetivos que caracterizam o nível	Ações a serem tomadas a partir da caracterização do respectivo nível de emergência
<p>Fator de Segurança não drenado de pico estiver entre $1,2 < FS < 1,3$ ou quando o Fator de Segurança não drenado de pico estiver entre $1,2 < FS < 1,5$ para os casos elencados no inciso I, §3º do art. 59 desta Resolução; ou</p> <p>f) Para qualquer outra situação com potencial comprometimento de segurança da estrutura.</p>	<p align="center">DIMINUIÇÃO DO FATOR DE SEGURANÇA DA ESTRUTURA (INSTABILIZAÇÃO)</p> <p>No caso de uma das seções transversais monitoradas por instrumentos (PZ's ou INA's), se todos os instrumentos instalados em cotas distintas atingirem o nível de atenção ($1,3 \leq FS < 1,5$) - Para condição normal de operação ou Fator de Segurança não drenado de pico estiver entre ($1,2 \leq FS < 1,3$)</p>	<ul style="list-style-type: none"> • Inspeções visuais de campo (diariamente); • Identificar as causas; • Avaliar a evolução; • Iniciar o Fluxo de Comunicação para o Nível 1; • Iniciar as Ações de Controle e Resposta pertinentes ao Nível 1.
	<p align="center">PIPPING (SURGÊNCIA)</p> <p>Percolação não controlada do maciço, com carreamento visível de sólidos, sem aumento de vazão da surgência indicando processo de "pipping".</p>	<ul style="list-style-type: none"> • Inspeções visuais de campo (diariamente); • Identificar as causas; • Avaliar a evolução; • Iniciar o Fluxo de Comunicação para o Nível 1; • Iniciar as Ações de Controle e Resposta pertinentes ao Nível 1.
<p align="center">Nível 2</p> <p>a) Quando o resultado das ações adotadas na anomalia referida no inciso I for classificado como "não controlado", de acordo com a definição do § 1º do art. 31 desta Resolução; ou</p> <p>b) Quando o Fator de Segurança drenado estiver entre $1,1 < FS < 1,3$ ou Fator de Segurança não drenado de pico estiver entre $1,0 < FS < 1,2$.</p>	<p align="center">ESTADO DE CONSERVAÇÃO</p> <p>Quando o resultado das ações adotadas na anomalia a Nível 1 for classificada como "não controlada", de acordo com a definição do § 1º do art. 31 da Resolução nº 95; ou quando o Fator de Segurança drenado estiver entre $1,1 < FS < 1,3$ ou Fator de Segurança não drenado de pico estiver entre $1,0 < FS < 1,2$.</p>	<ul style="list-style-type: none"> • Realizar inspeções visuais de campo duas vezes por dia ou conforme necessidade; • Convocar a projetista e/ou consultoria; • Aumentar a frequência das leituras/medições – diárias; • Adotar ou preparar-se para medidas corretivas; • Iniciar o Fluxo de Comunicação para o Nível 2; • Iniciar as Ações de Controle e Resposta pertinentes ao Nível 2;
	<p align="center">GALGAMENTO</p> <p>Obstrução do Sistema Extravasador ou nível d'água do reservatório ou afluência de vazões de baixa recorrências indicando Borda Livre do Reservatório menor que 70% da Borda Livre Operacional e maior que 10% da Borda Livre Remanescente de Projeto.</p>	<ul style="list-style-type: none"> • Realizar inspeções visuais de campo duas vezes por dia ou conforme necessidade; • Convocar a projetista e/ou consultoria; • Aumentar a frequência das leituras/medições – diárias; • Adotar ou preparar-se para medidas corretivas; • Iniciar o Fluxo de Comunicação para o Nível 2;

		CLASSIFICAÇÃO RESTRITA	COMPLEXO MINEROQUIMICO DE CAJATI – CAJ
DAM BREAK E PAE BARRAGENS COMPLEXO MINEROQUÍMICO DE CAJATI - CAJ SEÇÃO ÚNICA PAEBM - BARRAGEM B12 RELATÓRIO TÉCNICO		Nº MOSAIC -	PÁGINA 27/212
		Nº WALM WA06621000-1-RH-RTE-0165	REV. 2

Nível de Emergência	Descrição dos critérios objetivos que caracterizam o nível	Ações a serem tomadas a partir da caracterização do respectivo nível de emergência
		<ul style="list-style-type: none"> • Iniciar as Ações de Controle e Resposta pertinentes ao Nível 2;
	<p align="center">DIMINUIÇÃO DO FATOR DE SEGURANÇA DA ESTRUTURA (INSTABILIZAÇÃO)</p> <p>No caso de uma das seções transversais monitoradas por instrumentos (PZ's ou INA's), se todos os instrumentos instalados em cotas distintas atingirem o nível de atenção ($1,1 \leq FS < 1,3$) - Para condição normal de operação ou Fator de Segurança não drenado de pico estiver entre ($1,0 \leq FS < 1,2$)</p>	<ul style="list-style-type: none"> • Realizar inspeções visuais de campo duas vezes por dia ou conforme necessidade; • Convocar a projetista e/ou consultoria; • Aumentar a frequência das leituras/medições – diárias; • Adotar ou preparar-se para medidas corretivas; • Iniciar o Fluxo de Comunicação para o Nível 2; • Iniciar as Ações de Controle e Resposta pertinentes ao Nível 2;
	<p align="center">PIPPING (SURGÊNCIA)</p> <p>Percolação não controlada do maciço, com carreamento visível de sólidos com aumento de vazão da surgência indicando “<i>pipping</i>”.</p>	<ul style="list-style-type: none"> • Realizar inspeções visuais de campo duas vezes por dia ou conforme necessidade; • Convocar a projetista e/ou consultoria; • Aumentar a frequência das leituras/medições – diárias; • Adotar ou preparar-se para medidas corretivas; • Iniciar o Fluxo de Comunicação para o Nível 2; • Iniciar as Ações de Controle e Resposta pertinentes ao Nível 2;
<p align="center">Nível 3</p> <p>a) A ruptura é inevitável ou está ocorrendo; ou b) Quando o Fator de Segurança drenado estiver abaixo de 1,1 ou Fator de Segurança não drenado de pico estiver abaixo de 1,0.</p>	<p align="center">ESTADO DE CONSERVAÇÃO</p> <p>A Ruptura é iminente ou está ocorrendo.</p>	<ul style="list-style-type: none"> • Realizar inspeções visuais de campo duas vezes por dia ou conforme necessidade; • Convocar a projetista e/ou consultoria; • Aumentar a frequência das leituras/medições – duas vezes por dia ou conforme necessidade; • Alertar população potencialmente afetada na Zona de Autossalvamento (ZAS); • Iniciar o Fluxo de Comunicação para o Nível 3; • Iniciar as Ações de Controle e Resposta pertinentes ao Nível 3;

		CLASSIFICAÇÃO RESTRITA	COMPLEXO MINEROQUIMICO DE CAJATI – CAJ
DAM BREAK E PAE BARRAGENS COMPLEXO MINEROQUÍMICO DE CAJATI - CAJ SEÇÃO ÚNICA PAEBM - BARRAGEM B12 RELATÓRIO TÉCNICO		Nº MOSAIC -	PÁGINA 28/212
		Nº WALM WA06621000-1-RH-RTE-0165	REV. 2

Nível de Emergência	Descrição dos critérios objetivos que caracterizam o nível	Ações a serem tomadas a partir da caracterização do respectivo nível de emergência
		<ul style="list-style-type: none"> Iniciar as ações de mitigação à luz do caso concreto, considerando os reais impactos e as responsabilidades individuais de cada parte envolvida.
	<p style="text-align: center;">GALGAMENTO</p> <p>Obstrução do Sistema Extravasador ou nível d'água do reservatório ou afluência de vazões de baixas recorrências indicando (Borda livre do Reservatório menor que 10% da Borda Livre Remanescente de Projeto), com tendência ou ocorrência de galgamento do maciço e das paredes do Vertedouro e conseqüente processo erosivo do maciço.</p>	<ul style="list-style-type: none"> Realizar inspeções visuais de campo duas vezes por dia ou conforme necessidade; Convocar a projetista e/ou consultoria; Aumentar a frequência das leituras/medições – duas vezes por dia ou conforme necessidade; Alertar população potencialmente afetada na Zona de Autossalvamento (ZAS); Iniciar o Fluxo de Comunicação para o Nível 3; Iniciar as Ações de Controle e Resposta pertinentes ao Nível 3; Iniciar as ações de mitigação à luz do caso concreto, considerando os reais impactos e as responsabilidades individuais de cada parte envolvida.
	<p style="text-align: center;">DIMINUIÇÃO DO FATOR DE SEGURANÇA DA ESTRUTURA (INSTABILIZAÇÃO)</p> <p>No caso de uma das seções transversais monitoradas por instrumentos (PZ's ou INA's), se todos os instrumentos instalados em cotas distintas atingirem o nível de atenção ($FS < 1,1$) - Para condição normal de operação ou Fator de Segurança não drenado de pico estiver entre ($1,0 \leq FS < 1,2$)</p>	<ul style="list-style-type: none"> Realizar inspeções visuais de campo duas vezes por dia ou conforme necessidade; Convocar a projetista e/ou consultoria; Aumentar a frequência das leituras/medições – duas vezes por dia ou conforme necessidade; Alertar população potencialmente afetada na Zona de Autossalvamento (ZAS); Iniciar o Fluxo de Comunicação para o Nível 3; Iniciar as Ações de Controle e Resposta pertinentes ao Nível 3; Iniciar as ações de mitigação à luz do caso concreto, considerando os reais impactos e as responsabilidades individuais de cada parte envolvida.
	<p style="text-align: center;">PIPPING (SURGÊNCIA)</p> <p>A ruptura é iminente ou está ocorrendo.</p>	<ul style="list-style-type: none"> Realizar inspeções visuais de campo duas vezes por dia ou conforme necessidade;

		CLASSIFICAÇÃO RESTRITA	COMPLEXO MINEROQUIMICO DE CAJATI – CAJ
DAM BREAK E PAE BARRAGENS COMPLEXO MINEROQUÍMICO DE CAJATI - CAJ SEÇÃO ÚNICA PAEBM - BARRAGEM B12 RELATÓRIO TÉCNICO		Nº MOSAIC -	PÁGINA 29/212
		Nº WALM WA06621000-1-RH-RTE-0165	REV. 2

Nível de Emergência	Descrição dos critérios objetivos que caracterizam o nível	Ações a serem tomadas a partir da caracterização do respectivo nível de emergência
		<ul style="list-style-type: none"> • Convocar a projetista e/ou consultoria; • Aumentar a frequência das leituras/medições – duas vezes por dia ou conforme necessidade; • Alertar população potencialmente afetada na Zona de Autossalvamento (ZAS); • Iniciar o Fluxo de Comunicação para o Nível 3; • Iniciar as Ações de Controle e Resposta pertinentes ao Nível 3; • Iniciar as ações de mitigação à luz do caso concreto, considerando os reais impactos e as responsabilidades individuais de cada parte envolvida.

O Quadro 5-3 apresenta a classificação quanto ao potencial de dano ambiental – PDA segundo o Resolução ANM nº 95/2022.

Quadro 5-3- Matriz de Classificação quanto ao Potencial de Dano Ambiental

ESTADO DE CONSERVAÇÃO - EC				
Confiabilidade das Estruturas Extravasoras	Percolação	Deformações e Recalques	Deterioração dos Taludes / Paramentos	Drenagem Superficial
Estruturas civis bem mantidas e em operação normal /barragem sem necessidade de estruturas extravasoras (0)	Percolação totalmente controlada pelo sistema de drenagem (0)	Não existem deformações e recalques com potencial de comprometimento da segurança da estrutura (0)	Não existe deterioração de taludes e paramentos (0)	Drenagem superficial existente e operante (0)
Estruturas com problemas identificados e medidas corretivas em implantação (3)	Umidade ou surgência nas áreas de jusante, paramentos, taludes e ombreiras estáveis e monitorados (3)	Existência de trincas e abatimentos com medidas corretivas em implantação (2)	Falhas na proteção dos taludes e paramentos, presença de vegetação arbustiva (2)	Existência de trincas e/ou assoreamento e/ou abatimentos com medidas corretivas em implantação (2)
Estruturas com problemas identificados e sem implantação das medidas corretivas necessárias (6)	Umidade ou surgência nas áreas de jusante, paramentos, taludes ou ombreiras sem implantação das	Existência de trincas e abatimentos sem implantação das medidas corretivas necessárias (6)	Erosões superficiais, ferragem exposta, presença de vegetação arbórea, sem implantação das medidas	Existência de trincas e/ou assoreamento e/ou abatimentos sem medidas corretivas em

		CLASSIFICAÇÃO RESTRITA	COMPLEXO MINEROQUIMICO DE CAJATI – CAJ	
DAM BREAK E PAE BARRAGENS COMPLEXO MINEROQUÍMICO DE CAJATI - CAJ SEÇÃO ÚNICA PAEBM - BARRAGEM B12 RELATÓRIO TÉCNICO			Nº MOSAIC -	PÁGINA 30/212
			Nº WALM WA06621000-1-RH-RTE-0165	REV. 2

ESTADO DE CONSERVAÇÃO - EC				
Confiabilidade das Estruturas Extravasoras	Percolação	Deformações e Recalques	Deterioração dos Taludes / Paramentos	Drenagem Superficial
	medidas corretivas necessárias (6)		corretivas necessárias (6)	implantação (4)
Estruturas com problemas identificados, com redução de capacidade vertente e sem medidas corretivas (10)	Surgência nas áreas de jusante com carreamento de material ou com vazão crescente ou infiltração do material contido, com potencial de comprometimento da segurança da estrutura (10)	Existência de trincas, abatimentos ou escorregamentos, com potencial de comprometimento da segurança da estrutura (10)	Depressões acentuadas nos taludes, escorregamentos, sulcos profundos de erosão, com potencial de comprometimento da segurança da estrutura (10)	Drenagem superficial inexistente (5)
RESULTADO DA AVALIAÇÃO (Σ EC)				

		CLASSIFICAÇÃO RESTRITA	COMPLEXO MINEROQUIMICO DE CAJATI – CAJ	
DAM BREAK E PAE BARRAGENS COMPLEXO MINEROQUÍMICO DE CAJATI - CAJ SEÇÃO ÚNICA PAEBM - BARRAGEM B12 RELATÓRIO TÉCNICO			Nº MOSAIC -	PÁGINA 31/212
			Nº WALM WA06621000-1-RH-RTE- 0165	REV. 2

6. AÇÕES ESPERADAS PARA CADA NÍVEL DE EMERGÊNCIA

O fluxograma de comunicação é uma ferramenta que apresenta de forma sistematizada como se estabelece o fluxo de notificações simultâneas. Em um Plano de Ação de Emergência para Barragem de Mineração (PAEBM) o fluxograma tem como objetivo apresentar as entidades (internas e externas) envolvidas e seus respectivos fluxos de comunicação.

Após a declaração do Nível da Situação de Emergência pelo Coordenador, as ações de resposta à ocorrência correspondente ao nível de emergência declarado, devem ser executadas.

As ações esperadas para cada nível de emergência estão descritas nos “**Fluxogramas de Ações Esperadas por Nível de Emergência**”, disponibilizados no Fluxograma 1, no Fluxograma 2 e no Fluxograma 3.



CLASSIFICAÇÃO
RESTRITA

COMPLEXO MINEROQUIMICO DE CAJATI – CAJ

DAM BREAK E PAE BARRAGENS
COMPLEXO MINEROQUÍMICO DE CAJATI - CAJ
SEÇÃO ÚNICA PAEBM - BARRAGEM B12
RELATÓRIO TÉCNICO

Nº MOSAIC

PÁGINA

-

32/212

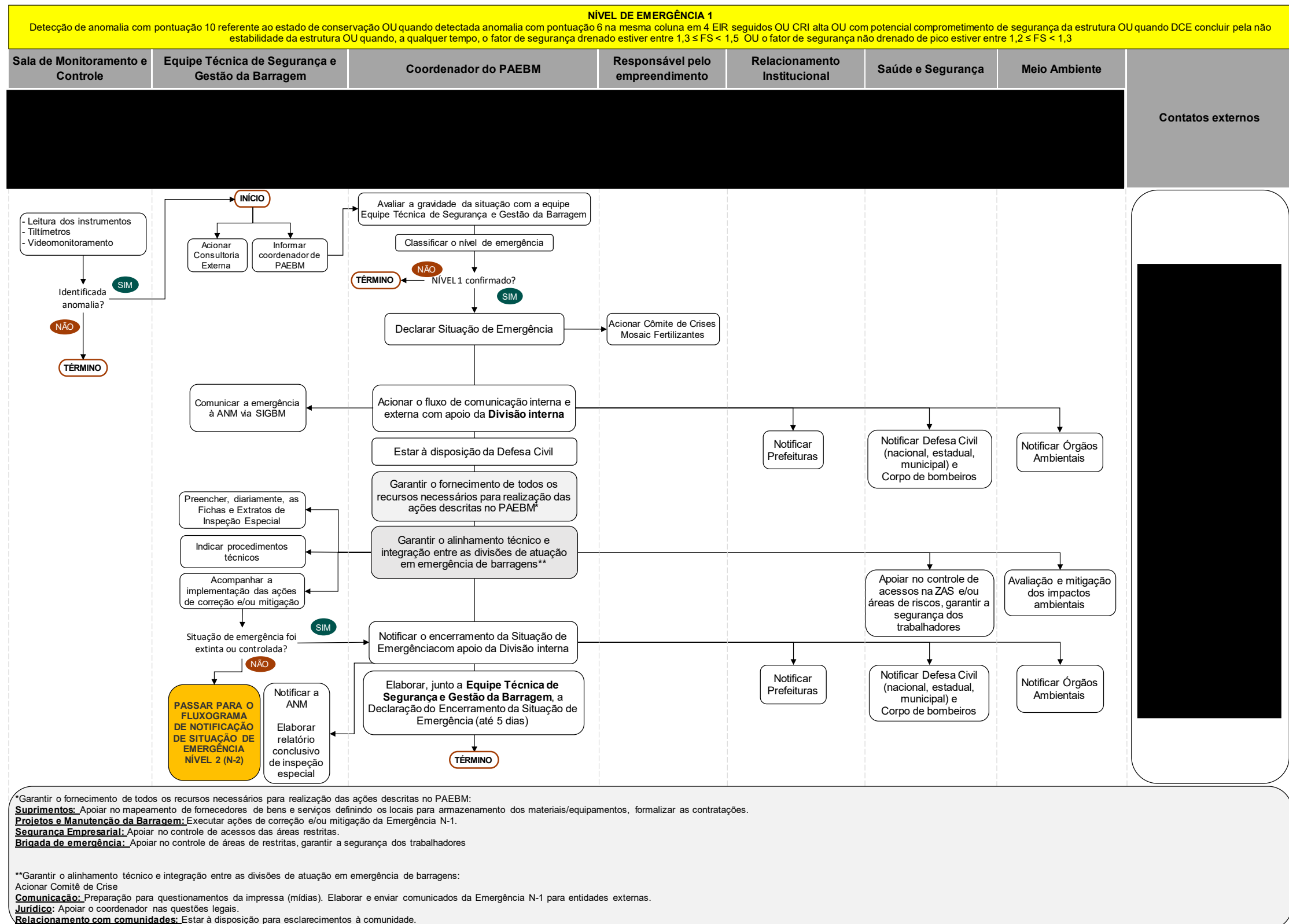
Nº WALM

WA06621000-1-RH-RTE-0165

REV.

2

Fluxograma 1 - Fluxograma de Ações Esperadas para Emergência Nível 1.





CLASSIFICAÇÃO
RESTRITA

COMPLEXO MINEROQUIMICO DE CAJATI – CAJ

DAM BREAK E PAE BARRAGENS
COMPLEXO MINEROQUÍMICO DE CAJATI - CAJ
SEÇÃO ÚNICA PAEBM - BARRAGEM B12
RELATÓRIO TÉCNICO

Nº MOSAIC

PÁGINA

-

33/212

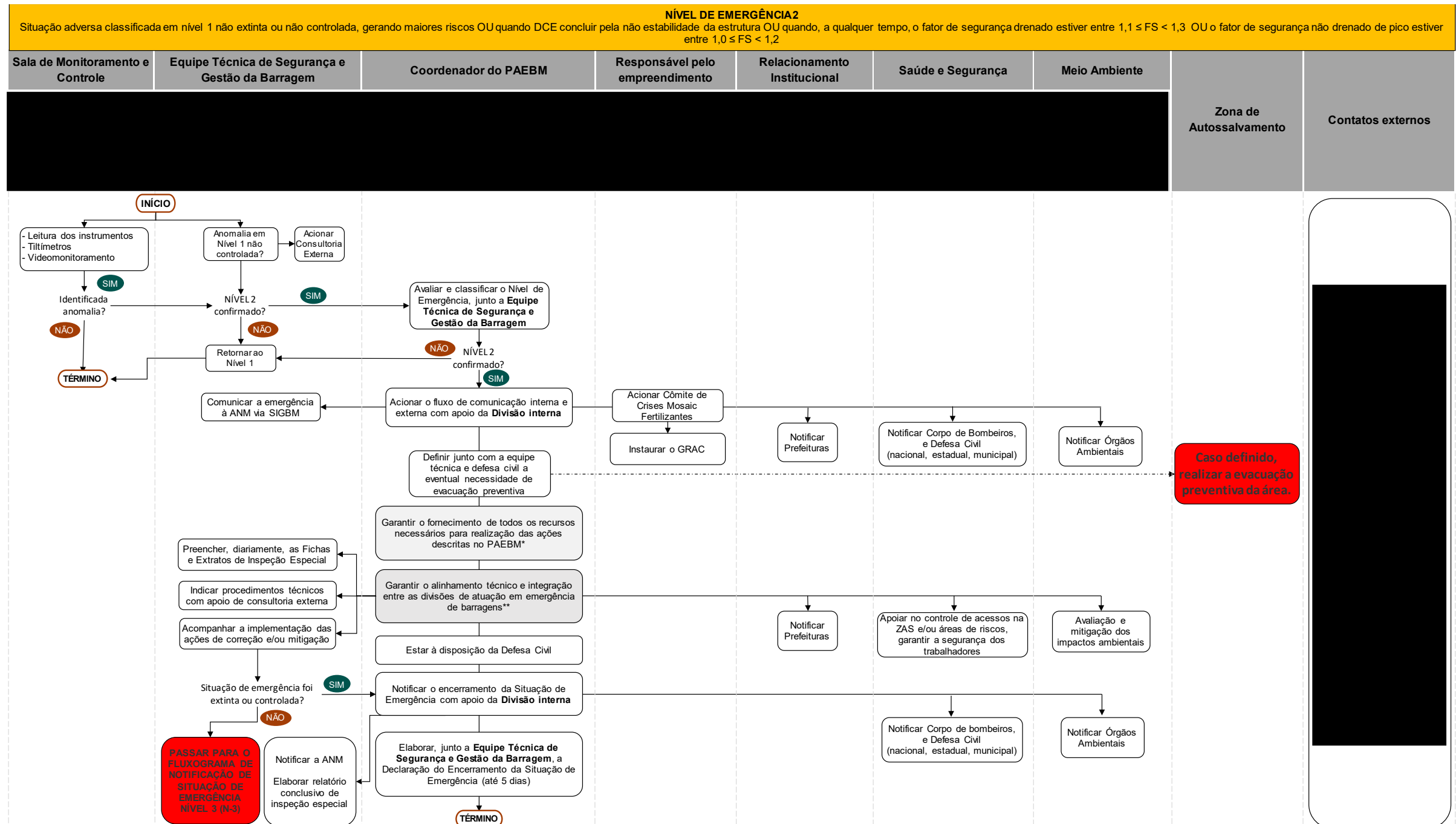
Nº WALM

WA06621000-1-RH-RTE-0165

REV.

2

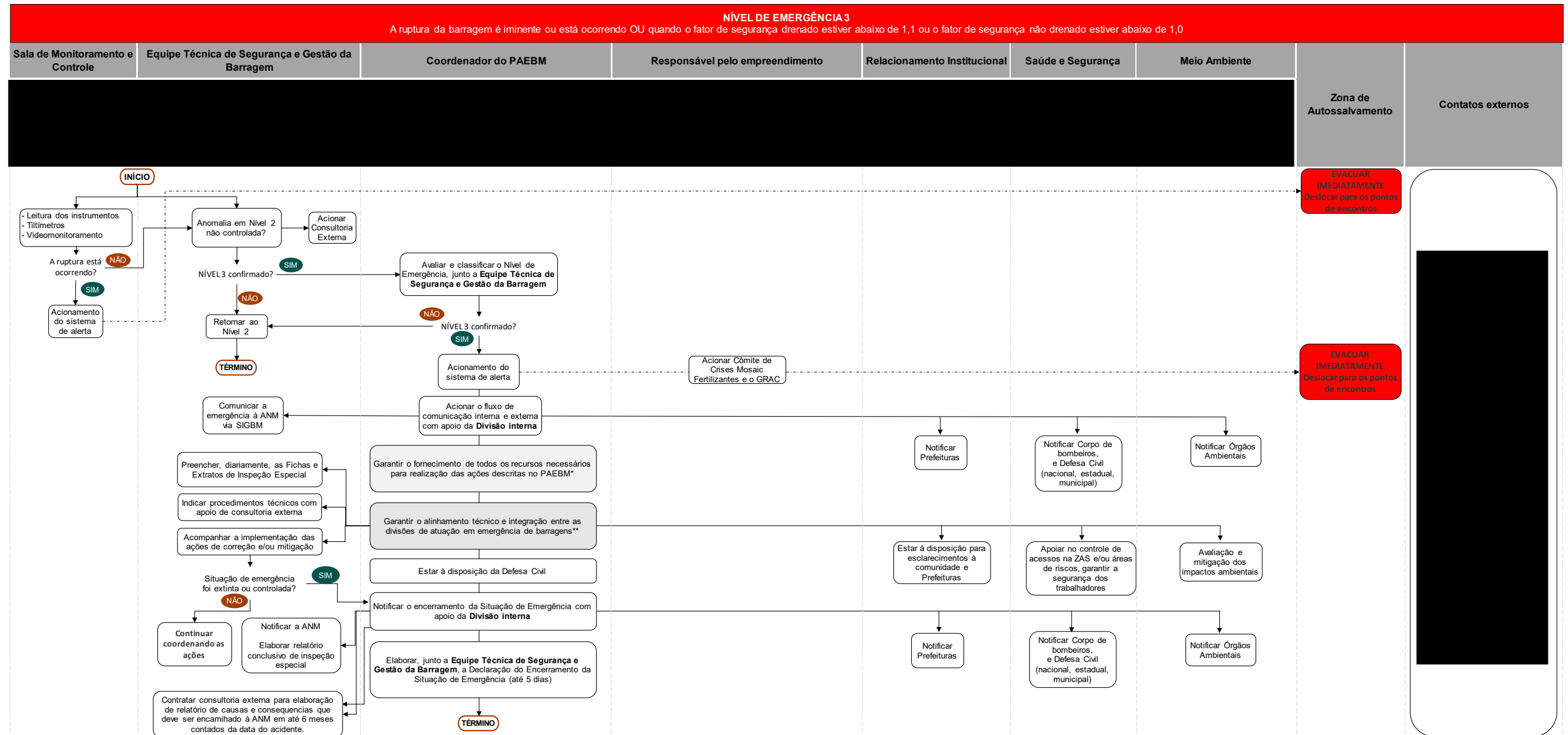
Fluxograma 2 - Fluxograma de Ações Esperadas para Emergência Nível 2.



*Garantir o fornecimento de todos os recursos necessários para realização das ações descritas no PAEBM.
Suprimentos: Apoiar no mapeamento de fornecedores de bens e serviços definindo os locais para armazenamento dos materiais/equipamentos, formalizar as contratações.
Projetos e Manutenção da Barragem: Executar ações de correção e/ou mitigação da Emergência N-1.
Segurança Empresarial: Apoiar no controle de acessos das áreas restritas.
Brigada de emergência: Apoiar no controle de áreas de restritas, garantir a segurança dos trabalhadores

**Garantir o alinhamento técnico e integração entre as divisões de atuação em emergência de barragens:
 Acionar Comitê de Crise
Comunicação: Preparação para questionamentos da imprensa (mídias). Elaborar e enviar comunicados da Emergência N-1 para entidades externas.
Jurídico: Apoiar o coordenador nas questões legais.
Relacionamento com comunidades: Estar à disposição para esclarecimentos à comunidade.

Fluxograma 3 - Fluxograma de Ações Esperadas para Emergência Nível 3.



*Garantir o fornecimento de todos os recursos necessários para realização das ações descritas no PAEBM:
Suprimentos: Apoiar no mapeamento de fornecedores de bens e serviços definindo os locais para armazenamento dos materiais/equipamentos, formalizar as contratações.
Projetos e Manutenção da Barragem: Executar ações de correção e/ou mitigação da Emergência N-1.
Segurança Empresarial: Apoiar no controle de acessos das áreas restritas.
Brigada de emergência: Apoiar no controle de áreas de restritas, garantir a segurança dos trabalhadores

**Garantir o alinhamento técnico e integração entre as divisões de atuação em emergência de barragens:
 Acionar Comitê de Crise
Comunicação: Preparação para questionamentos da imprensa (mídias). Elaborar e enviar comunicados da Emergência N-1 para entidades externas.
Jurídico: Apoiar o coordenador nas questões legais.
Relacionamento com comunidades: Estar à disposição para esclarecimentos à comunidade.

		CLASSIFICAÇÃO RESTRITA	COMPLEXO MINEROQUIMICO DE CAJATI – CAJ	
DAM BREAK E PAE BARRAGENS COMPLEXO MINEROQUÍMICO DE CAJATI - CAJ SEÇÃO ÚNICA PAEBM - BARRAGEM B12 RELATÓRIO TÉCNICO			Nº MOSAIC -	PÁGINA 35/212
			Nº WALM WA06621000-1-RH-RTE-0165	REV. 2

7. DESCRIÇÃO DOS PROCEDIMENTOS PREVENTIVOS E CORRETIVOS

7.1. Procedimentos preventivos

As ações preventivas possuem a finalidade de garantir a integridade da estrutura e a manutenção do nível aceitável da sua condição de segurança. Elas serão definidas em função do nível de emergência identificado, podendo incluir, dentre outras:

- Todas as orientações acerca da manutenção e operação da barragem conforme já descritas no Plano de Segurança da Barragem (PSB);
- Inspeções Regulares de Segurança, com monitoramento das condições de conservação e operação da barragem e respectivos dispositivos associados, garantindo sua segurança operacional;
- Monitoramento dos instrumentos instalados na barragem, realização de manutenções preventivas, de modo a evitar o surgimento de uma possível anomalia ou progressão dela, para o não comprometimento da operação e condição de segurança da barragem;
- Coordenação do Centro de Monitoramento Integrado (CMI), composto por equipe técnica especializada e responsável por monitorar as condições hidráulicas dos reservatórios e as condições geotécnicas de segurança, através de monitoramento automatizado da instrumentação e acompanhamento em tempo integral.

Como procedimento preventivo, na barragem são feitas as inspeções de monitoramento de campo quinzenais, auxiliadas pela análise de dados disponíveis pelos instrumentos alocados na estrutura (conforme descrito no 13). A partir dessas inspeções regulares, é realizada a análise dos dados no documento de Avaliação Mensal de Segurança de Barragem.

Além disso, a Mosaic adota a emissão de um Farol para informar a condição da estrutura e o status de ações propostas nas inspeções como uma forma operacional para aumentar a segurança das barragens.

7.2. Procedimentos corretivos

As ações corretivas serão definidas em função do nível de emergência identificado, podendo incluir, dentre outras:

- Estudos, análises e verificação;
- Manutenções periódicas;

		CLASSIFICAÇÃO RESTRITA	COMPLEXO MINEROQUIMICO DE CAJATI – CAJ	
			Nº MOSAIC -	PÁGINA 36/212
DAM BREAK E PAE BARRAGENS COMPLEXO MINEROQUÍMICO DE CAJATI - CAJ SEÇÃO ÚNICA PAEBM - BARRAGEM B12 RELATÓRIO TÉCNICO			Nº WALM WA06621000-1-RH-RTE-0165	REV. 2

- Obras para impedir o agravamento da situação;
- Obras estruturais importantes;
- Alteração nos procedimentos operacionais;
- Rebaixamento do nível d'água.

A implementação das ações deve obedecer à sequência que priorize o atendimento às situações identificadas a partir do maior grau de risco para a segurança da barragem e que coloquem em risco a vida de pessoas, e em seguida aquelas que comprometam a estabilidade da barragem e estruturas anexas.

No Quadro 7-1, tem-se a descrição sintética das principais **SITUAÇÕES DE EMERGÊNCIA**, por nível de emergência, associadas aos modos de falha possíveis.

Salienta-se que outras situações poderão ser identificadas, as quais deverão ser avaliadas e classificadas pela Equipe Técnica de Segurança e Gestão de Barragem.

Quadro 7-1 - Relação das Situações de Emergência com respectivos Níveis de Emergência e Fichas de Emergência.

Modo de Falha	Situação de Emergência	Nível	Ficha
GALGAMENTO	Estruturas extravasoras com problemas identificados, com redução de capacidade vertente; redução da borda livre.	01	01
	Anomalia “Estruturas extravasoras com problemas identificados, com redução de capacidade vertente; redução da borda livre” <u>não foi extinta ou controlada.</u>	02	05
	Galgamento do barramento com abertura de brecha e <u>ruptura iminente da estrutura ou ruptura em progresso.</u>	03	09
PIPING	Surgência nas áreas a jusante com carreamento de material ou vazão crescente ou infiltração do material contido, com potencial de comprometimento da segurança da estrutura.	01	02
	Anomalia “Surgência nas áreas a jusante com carreamento de material ou vazão crescente ou infiltração do material contido, com potencial de comprometimento da segurança da estrutura” <u>não foi extinta ou controlada</u>	02	06
	Surgência nas áreas a jusante com carreamento de material ou vazão crescente ou infiltração do material contido que representam <u>ruptura iminente ou em progresso</u>	03	10
INSTABILIZAÇÃO	Existência de trincas, abatimentos ou escorregamentos, com potencial de comprometimento da segurança da estrutura (deformações e recalques).	01	03
	Depressões acentuadas nos taludes, escorregamentos, sulcos profundos de erosão, com potencial de	01	04

		CLASSIFICAÇÃO RESTRITA	COMPLEXO MINEROQUIMICO DE CAJATI – CAJ	
DAM BREAK E PAE BARRAGENS COMPLEXO MINEROQUÍMICO DE CAJATI - CAJ SEÇÃO ÚNICA PAEBM - BARRAGEM B12 RELATÓRIO TÉCNICO		Nº MOSAIC -	PÁGINA 37/212	
		Nº WALM WA06621000-1-RH-RTE-0165	REV. 2	

Modo de Falha	Situação de Emergência	Nível	Ficha
	comprometimento da segurança da estrutura (deterioração dos taludes/paramentos)		
	Anomalia “ <i>Existência de trincas, abatimentos ou escorregamentos, com potencial de comprometimento da segurança da estrutura (deformações e recalques)</i> ” <u>não foi extinta ou controlada</u>	02	07
	Anomalia “ <i>Depressões acentuadas nos taludes, escorregamentos, sulcos profundos de erosão, com potencial de comprometimento da segurança da estrutura (deterioração dos taludes/paramentos)</i> ” <u>não foi extinta ou controlada</u>	02	08
	Instabilização em evolução e desenvolvimento da brecha de ruptura. <u>A ruptura é iminente ou está ocorrendo.</u>	03	11
LIQUEFAÇÃO	Instabilização em evolução e desenvolvimento da brecha de ruptura. A ruptura é iminente ou está ocorrendo	03	12

As ações preventivas e corretivas recomendadas para cada uma das principais situações que possam ser deflagradas na Barragem B12 estão disponíveis por meio das Fichas de Ações Corretivas Emergenciais no ANEXO 2.

		CLASSIFICAÇÃO RESTRITA	COMPLEXO MINEROQUIMICO DE CAJATI – CAJ	
DAM BREAK E PAE BARRAGENS COMPLEXO MINEROQUÍMICO DE CAJATI - CAJ SEÇÃO ÚNICA PAEBM - BARRAGEM B12 RELATÓRIO TÉCNICO			Nº MOSAIC -	PÁGINA 38/212
			Nº WALM WA06621000-1-RH-RTE- 0165	REV. 2

8. RECURSOS HUMANOS, MATERIAIS E LOGÍSTICOS DISPONÍVEIS PARA USO EM SITUAÇÃO DE EMERGÊNCIA

A seguir serão detalhados os recursos disponíveis para tratamento das causas da situação de emergência identificada na Barragem B12.

8.1. Recursos humanos

No caso de emergência de barragens, a Moisaic possui disponível equipes de operação vinculada ao coordenador do PAEBM, da Brigada de Emergência, do COI Catalão e CMI Tapira.

A Brigada de Emergência segue as diretrizes estabelecidas pelo Coordenador do Plano de Ação a Emergência de Barragens de Mineração quando em situação de emergência. O grupo é formado por aproximadamente 80 pessoas distribuídas em 4 turnos durante 24 horas por dia e 7 dias da semana.

O COI- Centro de Operações Integrado da unidade de Catalão foi implantado com o objetivo de unificar todas o comando operacional do complexo em um único local, trazendo mais agilidade para tomada de decisão e melhor interface entre as áreas. No COI ficam 6 funcionários por turno durante 24 horas por dia e 7 dias da semana.

Já no CMI – Centro de Monitoramento Integrado em Tapira ocorre o monitoramento de todas as barragens de propriedade da Mosaic Fertilizantes é realizado através da sala de monitoramento geotécnico integrada, localizada na Unidade de Tapira – MG. O objetivo funcional da sala é de centralizar na unidade de Tapira, todos os sistemas de monitoramento geotécnico e notificação em massa existentes das barragens de Cajati, Tapira, Araxá, Patos de Minas e Catalão.

O sistema possui alta disponibilidade visando garantir acesso às informações, de forma rápida e sem interrupções 24 horas por dia, 7 dias por semana. Isso garante informações adequadas para suportar na tomada de decisões de forma rápida e segura.

No Centro de Monitoramento, todas as estruturas da Mosaic são monitoradas 24 horas, por pelo menos 2 técnicos de mineração, alocados por turno para dedicação exclusiva ao monitoramento remoto e contínuo das Barragens, que têm acesso ao painel para operação das sirenes de emergência e câmera de vídeo monitoramento das estruturas. Cabe ressaltar que, em conformidade ao solicitado no Art. 7º, § 2º, da Resolução n.º 95/2022 da ANM, os dados desse monitoramento ficam armazenados por um período de 3 meses.

O Quadro 8-1 apresenta os nomes e funções dos responsáveis pela sala de monitoramento geotécnico.

		CLASSIFICAÇÃO RESTRITA	COMPLEXO MINEROQUIMICO DE CAJATI – CAJ	
DAM BREAK E PAE BARRAGENS COMPLEXO MINEROQUÍMICO DE CAJATI - CAJ SEÇÃO ÚNICA PAEBM - BARRAGEM B12 RELATÓRIO TÉCNICO			Nº MOSAIC -	PÁGINA 39/212
			Nº WALM WA06621000-1-RH-RTE-0165	REV. 2

Quadro 8-1 - Relação dos responsáveis pela sala de monitoramento geotécnico

Nome	Função
	Engenheiro Geotécnico
	Engenheira Geotécnica
	Engenheiro de Automação
	Técnico de Mineração
	Técnico de Mineração
	Técnico de Mineração
	Técnico de Mineração
	Técnico de Mineração
	Técnico de Mineração
	Técnico de Mineração
	Técnico de Mineração
	Técnico de Mineração

8.2. Equipamentos de comunicação e aviso

Os seguintes equipamentos estão disponíveis, visando comunicação e sinalização de situações emergenciais:

- Kits de rádios (*walktalks*)
- Sistema de telefonia
- Cones de sinalização e Fitas sinalizadoras.
- Sistema de Notificação em Massa - alarmes sonoros (sirenes)

Os equipamentos de alarme sonoro usam sirenes de alta capacidade, têm grande autonomia de energia conforme projeto específico desenvolvido e podem ser acionadas remotamente, permitindo que as mensagens sejam emitidas com volume e duração suficientes para alcançar a ZAS (Zona de Autossalvamento). Além disso, mesmo em situações de falha total de infraestrutura que impeça o acionamento à distância, as sirenes podem ser acionadas manualmente, garantindo a divulgação da mensagem.

Resumidamente, para efetuar ativação de uma sirene, o operador da sala de monitoramento irá acessar a interface do *software*, e clicar na aba Sistema de Notificação em Massa. Na sequência, clicando na sirene que deseja ativar, irá aparecer uma das opções para selecionar a mensagem do cenário desejável.

Ao clicar na opção “informações”, o operador terá acesso a uma caixa de ativação nomeada como “Ativação total ou por Grupos”. Nesta opção ele poderá escolher em ativar todas as sirenes simultaneamente, ou ativar as sirenes por grupos (de acordo com a região das ZAS).

		CLASSIFICAÇÃO RESTRITA	COMPLEXO MINEROQUIMICO DE CAJATI – CAJ	
DAM BREAK E PAE BARRAGENS COMPLEXO MINEROQUÍMICO DE CAJATI - CAJ SEÇÃO ÚNICA PAEBM - BARRAGEM B12 RELATÓRIO TÉCNICO			Nº MOSAIC -	PÁGINA 40/212
			Nº WALM WA06621000-1-RH-RTE-0165	REV. 2

A descrição detalhada está nos manuais de operação do sistema que estão disponíveis na sala de monitoramento integrado.

8.3. Centro de operações de emergências

A MOSAIC Fertilizantes possui em Cajati uma central de comando das operações na Usina de Beneficiamento a qual recebe as notificações de controle das barragens. A partir dessa sala de controle, é possível monitorar e acompanhar em tempo real, através de câmeras de alta resolução, a operação de todas as barragens e estruturas associadas. Seu funcionamento é 24 horas por dia, durante os 7 dias na semana.

Há ainda o Centro de Monitoramento Integrado de Tapira – MG (Figura 8-1), a qual tem por objetivo centralizar os sistemas de monitoramento geotécnico e de notificação em massa das barragens da Mosaic localizadas em Cajati, Tapira, Araxá, Patos de Minas e Catalão.



Figura 8-1 - CMI - Centro de Monitoramento Integrado em Tapira – MG.

8.4. Recursos materiais e logísticos

Os recursos materiais e logísticos constantes no, em caso de situação de emergência, serão revertidos para atendimento no controle da situação adversa. Se necessário, equipamentos de outros departamentos poderão ser disponibilizados, além de outros

		CLASSIFICAÇÃO	COMPLEXO MINEROQUIMICO DE CAJATI – CAJ
		RESTRITA	
DAM BREAK E PAE BARRAGENS COMPLEXO MINEROQUÍMICO DE CAJATI - CAJ SEÇÃO ÚNICA PAEBM - BARRAGEM B12 RELATÓRIO TÉCNICO		Nº MOSAIC	PÁGINA
		-	41/212
		Nº WALM	REV.
		WA06621000-1-RH-RTE-0165	2

materiais obtidos com fornecedores locais. O Quadro 8-2 apresenta a relação de recursos materiais e logísticos, com seus respectivos quantitativos e localização.

Quadro 8-2 - Recursos Materiais e Logísticos

Recursos	Quantidade (un.)	Localização
Infraestrutura		
Ambulatório médico	1	Prédio ADM - CM Cajati
Contêiner da brigada de emergência	1	CM Cajati
Máquinas, equipamentos pesados e veículos		
Ambulância	1	SSO
Caminhão basculante	10	Operação de Mina
Caminhão comboio de abastecimento	1	Operação de Mina
Caminhão de combate a incêndio	1	SSO
Caminhão pipa	1	Operação de Mina
Caminhonetes	3	Geotecnia, Manutenção e Operação de Usina
Carros	7	Patrimonial, ADM, Manutenção, Operação de Mina
Escavadeiras	2	Operação de Mina
Holofotes (4000W)	3	Operação de Mina
Pá carregadeira	4	Operação de Mina
Prancha	2	Operação de Mina
Trator de esteira	1	Operação de Mina
Ferramentas		
Alavanca pé de cabra	5	Almoxarifado
Alavancas simples	3	Geotecnia
Alicate corta fio	10	Manutenção Elétrica
Alicate corta vergalhão	1	Manutenção Elétrica
Alicate universal	10	Manutenção Elétrica
Bomba diesel	1	Operação de Mina
Bomba submersível	3	Almoxarifado
Chibanca	2	Geotecnia
Enxada	4	Geotecnia
Escada prolongável de quinze metros de comprimento	1	Manutenção Elétrica
Escada prolongável de dois metros de comprimento	1	Manutenção Elétrica
Facão	2	Geotecnia
Foice	3	Geotecnia
Pás	5	Geotecnia
Rastelo	4	Geotecnia
Materiais de Construção		
Brita	5 (m³)	Corte 4

		CLASSIFICAÇÃO RESTRITA	COMPLEXO MINEROQUIMICO DE CAJATI – CAJ	
			Nº MOSAIC -	PÁGINA 42/212
DAM BREAK E PAE BARRAGENS COMPLEXO MINEROQUÍMICO DE CAJATI - CAJ SEÇÃO ÚNICA PAEBM - BARRAGEM B12 RELATÓRIO TÉCNICO			Nº WALM WA06621000-1-RH-RTE-0165	REV. 2

Recursos	Quantidade (un.)	Localização
Brita 1	1 (m³)	Barragem B1 (CM Cajati)
Cal	1000 (kg)	Almoxarifado
Manta geotêxtil	200	Barragem B1 (CM Cajati)
Recursos da Brigada de Emergência		
Abafadores	5	Contêiner Brigada de Emergência
Bombas costais	5	Contêiner Brigada de Emergência
Bota de combate à incêndio de borracha	5	Contêiner Brigada de Emergência
Cantil de água	2	Contêiner Brigada de Emergência
Capacete termoplástico com refletivo	5	Contêiner Brigada de Emergência
Capuz brim azul com respirador	5	Contêiner Brigada de Emergência
Chaves de grifo	1	Contêiner Brigada de Emergência
Cintos de segurança	4	Contêiner Brigada de Emergência
Conjunto vestimenta de motoqueiro	4	Contêiner Brigada de Emergência
Conjuntos de aproximação (calça/camisa) fabricada em endura antichama	2	Contêiner Brigada de Emergência
Conjuntos de respiração autônoma 30 Mpa com máscara em silicone	3	Contêiner Brigada de Emergência
Cordas	4	Contêiner Brigada de Emergência
Enxadas	1	Contêiner Brigada de Emergência
Foices	2	Contêiner Brigada de Emergência
Lanternas	1	Contêiner Brigada de Emergência
Luvas de combate a incêndio antichamas	10	Contêiner Brigada de Emergência
Macas de madeira para primeiros socorros	2	Contêiner Brigada de Emergência
Mangueiras	1	Contêiner Brigada de Emergência
Marreta de 2kg	1	Contêiner Brigada de Emergência
Marretas de 1 kg	2	Contêiner Brigada de Emergência
Martelos	1	Contêiner Brigada de Emergência
Megafones SK-66 com sirene e manopla	2	Contêiner Brigada de Emergência
Pás	3	Contêiner Brigada de Emergência
Picaretas	1	Contêiner Brigada de Emergência
Rastelos	2	Contêiner Brigada de Emergência
Equipamentos de Proteção Individual		
Cantil (água potável)	24	Almoxarifado
Capuz de proteção antichama	20	Almoxarifado
Cintos de segurança	3	Almoxarifado
Luvas vaqueta	236	Almoxarifado
Óculos de segurança	179	Almoxarifado
Perneiras de Bidim	8	Almoxarifado
Respirador com filtro moldex	2	Almoxarifado
Respiradores descartáveis	195	Almoxarifado
Talabardes	3	Almoxarifado

		CLASSIFICAÇÃO RESTRITA	COMPLEXO MINEROQUIMICO DE CAJATI – CAJ
DAM BREAK E PAE BARRAGENS COMPLEXO MINEROQUÍMICO DE CAJATI - CAJ SEÇÃO ÚNICA PAEBM - BARRAGEM B12 RELATÓRIO TÉCNICO		Nº MOSAIC -	PÁGINA 43/212
		Nº WALM WA06621000-1-RH-RTE- 0165	REV. 2

Recursos	Quantidade (un.)	Localização
Primeiros socorros		
Ataduras de crepom	20	Setor Enfermagem
Colares cervical para imobilização	8	S. Enfermagem e Ambulância
Esparadrapo	3	S. Enfermagem e Ambulância
Gaze	18	Setor Enfermagem
Máscara facial simples	12	Setor Enfermagem
Micropore	5	Setor Enfermagem
Pares de luvas de procedimentos	250	Setor Enfermagem
Prancha/maca de madeira montada com bachal e tirante aranha	1	Setor Enfermagem
Talas moldáveis	9	S. Enfermagem e Ambulância
Tesoura	1	Setor Enfermagem
Outros Recursos		
Combustível (diesel)	30000 (L)	Posto de Combustível do CM Cajati
Cones de sinalização	20	Almoxarifado
Extintores PQS , água CO2 e ABC	94	Diversas áreas
Fita sinalizadora	36	Almoxarifado
Óleo lubrificante de motor	6000	Almoxarifado

		CLASSIFICAÇÃO RESTRITA	COMPLEXO MINEROQUIMICO DE CAJATI – CAJ	
DAM BREAK E PAE BARRAGENS COMPLEXO MINEROQUÍMICO DE CAJATI - CAJ SEÇÃO ÚNICA PAEBM - BARRAGEM B12 RELATÓRIO TÉCNICO			Nº MOSAIC -	PÁGINA 44/212
			Nº WALM WA06621000-1-RH-RTE-0165	REV. 2

9. PROCEDIMENTOS DE NOTIFICAÇÃO E SISTEMA DE ALERTA

9.1. Fluxograma de notificação

Para descrição dos Fluxos de Ações Esperadas por Nível de Emergência, consultar os Fluxograma 1, Fluxograma 2 e Fluxograma 3.

Serão feitas comunicações, com programação periódica de status, utilizando como meios: telefone fixo, telefone celular (voz e 'mensagem'), rádio, e-mail ou outro meio mais eficiente.

O fluxograma de comunicação é uma ferramenta que apresenta de forma sistematizada como se estabelece o fluxo de notificações simultânea. Em um Plano de Ação de Emergência para Barragem de Mineração (PAEBM) o fluxograma tem como objetivo apresentar as entidades (internas e externas) envolvidas e seus respectivos fluxos de comunicação.

9.2. Estratégia de notificação dos agentes internos

Em caso de situação de emergência, as áreas internas da Mosaic que possuem atuação no PAEBM serão notificadas, conforme demonstrado no Quadro 9-1. O acionamento principal desses agentes ocorrerá por meio de contatos telefônicos, que se encontram no Quadro 2-2.

Em caso de ausência de sinal telefônico no *site*, o Coordenador do PAEBM poderá entrar em contato com o Centro de Monitoramento Integrado (CMI) por radiocomunicação, solicitando apoio no contato dos agentes internos ou até mesmo para o acionamento das sirenes. Ressalta-se que o CMI se encontra fora do empreendimento, favorecendo o processo de repasse de informações com os agentes internos em caso de situação de emergência.

Quadro 9-1 - Estratégia de notificação dos agentes internos.

NOTIFICAÇÃO DOS AGENTES INTERNOS				
Agente Interno	Como	Quando	Responsável pelo acionamento	Tipo de notificação
Equipe Técnica de Segurança e Gestão da Barragem	Contato Telefônico	Em caso de anomalia identificada por monitoramento remoto, a partir do NE-01	Sala de Monitoramento e Controle	Objetiva contendo informações do nome e localização da estrutura e da anomalia
Equipe Técnica de Segurança e Gestão da Barragem e Coordenador do PAEBM	Contato Telefônico	Em caso de ruptura identificada por monitoramento remoto	Sala de Monitoramento e Controle	
Coordenador do PAEBM	Contato Telefônico	A partir do NE-01	Equipe Técnica de Segurança e Gestão da Barragem	Objetiva contendo informações do nome e localização da estrutura,

		CLASSIFICAÇÃO RESTRITA	COMPLEXO MINEROQUIMICO DE CAJATI – CAJ	
			Nº MOSAIC -	PÁGINA 45/212
DAM BREAK E PAE BARRAGENS COMPLEXO MINEROQUÍMICO DE CAJATI - CAJ SEÇÃO ÚNICA PAEBM - BARRAGEM B12 RELATÓRIO TÉCNICO			Nº WALM WA06621000-1-RH-RTE-0165	REV. 2

NOTIFICAÇÃO DOS AGENTES INTERNOS				
Agente Interno	Como	Quando	Responsável pelo acionamento	Tipo de notificação
Empreendedor	Contato telefônico e e-mail (Declaração do Início da Emergência)	A partir do NE-01	Coordenador PAEBM	descrição do nível de emergência e da ocorrência observada.
Relacionamento Institucional, Saúde e Segurança e Meio Ambiente	Contato Telefônico	A partir do NE-01	Coordenador PAEBM	
Suprimentos, Projetos e Manutenção de Barragens, Segurança Empresarial, Comunicação, Jurídico e Relacionamento com comunidades	Contato Telefônico	A partir do NE-01	Coordenador PAEBM	

9.3. Estratégia de notificação dos agentes externos

As autoridades e órgãos públicos que têm como responsabilidade atuar durante a ocorrência de situações de emergência nos municípios, por meio da ação coordenada entre estes nas diferentes esferas (municipal, estadual e/ou federal), serão notificados sobre a eventual situação de emergência envolvendo a barragem a partir do Nível de Emergência 1 (NE-1), conforme apresentado no Quadro 9-2.

O modelo da Declaração de Início da Situação de Emergência é apresentado no ANEXO 3.

Quadro 9-2 - Estratégia de notificação dos órgãos públicos.

NOTIFICAÇÃO DOS ÓRGÃOS PÚBLICOS				
Órgão público	Como	Quando	Responsável pelo acionamento	Tipo de notificação
ANM	Registro via Sistema SIGBM	A partir do NE-01	Equipe Técnica de Segurança e Gestão da Barragem	Conforme campos do sistema SIGBM da ANM.
Defesa Civil (Nacional, Estadual, Municipal) e Corpo de Bombeiros	Contato telefônico e e-mail (Declaração de Início da Emergência)	A partir do NE-01	Saúde e Segurança	Objetiva, contendo informações do nome e localização da estrutura, descrição do nível de emergência e da ocorrência observada, com apoio da equipe do Jurídico e Geotecnia.
Prefeituras	Contato telefônico e e-mail (Declaração de Início da Emergência)	A partir do NE-01	Relacionamento Institucional	Objetiva, contendo informações do nome e localização da estrutura, descrição do nível de emergência e da ocorrência observada, com apoio da equipe do Jurídico e Geotecnia.

		CLASSIFICAÇÃO RESTRITA	COMPLEXO MINEROQUIMICO DE CAJATI – CAJ
DAM BREAK E PAE BARRAGENS COMPLEXO MINEROQUÍMICO DE CAJATI - CAJ SEÇÃO ÚNICA PAEBM - BARRAGEM B12 RELATÓRIO TÉCNICO		Nº MOSAIC -	PÁGINA 46/212
		Nº WALM WA06621000-1-RH-RTE-0165	REV. 2

NOTIFICAÇÃO DOS ÓRGÃOS PÚBLICOS				
Órgão público	Como	Quando	Responsável pelo acionamento	Tipo de notificação
NEA / FEAM e SEMAD	Contato telefônico e e-mail (Declaração de Início da Emergência)	A partir do NE-01	Meio Ambiente	Objetiva, contendo informações do nome e localização da estrutura, descrição do nível de emergência e da ocorrência observada.
Defesa Civil Municipal, Defesa Civil Estadual, Defesa Civil Federal, Prefeitura e demais instituições externas de interesse.	Contato telefônico e e-mail (Declaração de Início da Emergência)	A partir do NE-01	Coordenador PAEBM; Relação Institucional e Governamental	Objetiva, contendo informações do nome e localização da estrutura, descrição do nível de emergência e da ocorrência observada, com apoio da equipe do Jurídico e Geotecnia.

9.4. Notificação Zona de Autossalvamento

De acordo com a Resolução ANM nº 95/2022, considera-se Zona de Autossalvamento (ZAS) o trecho do vale à jusante da barragem em que se considera que os avisos de alerta à população são da responsabilidade do empreendedor, por não haver tempo suficiente para uma intervenção das autoridades competentes em situações de emergência, devendo-se adotar a maior das seguintes distâncias para a sua delimitação: a distância que corresponda a um tempo de chegada da onda de inundação igual a 30 (trinta) minutos ou 10 km (dez quilômetros). Ademais, a referida resolução define a Zona de Salvamento Secundária (ZSS) como região constante do Mapa de Inundação não definida como ZAS.

Ainda, a Zona de Autossalvamento é a região localizada no vale a jusante da barragem, onde considera-se que os avisos de alerta à população são da responsabilidade do empreendedor, por não haver tempo suficiente para uma intervenção das autoridades competentes em situações de emergência.

Conforme Resolução ANM nº 95/2022, a partir do nível de emergência NE-2, o empreendedor é obrigado a se articular com a Defesa Civil a fim de definir sobre a evacuação preventiva da população inserida na ZAS. Caso definida a necessidade de evacuação, os sistemas de alerta serão acionados. Já em caso de ocorrência de uma situação de emergência NE-3, a ruptura é iminente ou está ocorrendo. Desta forma, o sistema de alerta entrará em funcionamento de forma imediata.

Diferentes mecanismos de comunicação devem ser utilizados, com o uso de acionamentos sonoros, comunicação direta com deslocamento imediato e contatos para telefones cadastrados, bem como demais agentes envolvidos. Recebida a comunicação na região da ZAS as pessoas serão orientadas a se deslocar pelas rotas de fuga até os pontos de encontro.

Para a Barragem B12, pode-se afirmar que há residências, edificações com aglomerações de públicos e infraestruturas de mobilidade urbana na área atingida

		CLASSIFICAÇÃO RESTRITA	COMPLEXO MINEROQUIMICO DE CAJATI – CAJ	
DAM BREAK E PAE BARRAGENS COMPLEXO MINEROQUÍMICO DE CAJATI - CAJ SEÇÃO ÚNICA PAEBM - BARRAGEM B12 RELATÓRIO TÉCNICO			Nº MOSAIC -	PÁGINA 47/212
			Nº WALM WA06621000-1-RH-RTE-0165	REV. 2

pela mancha, por isso se faz necessário o mapeamento de Rota de Fuga, Sirenes e Ponto de Encontro.

A Mosaic conta com as equipes de emergência e recursos da empresa, que uma vez acionados, ficarão de prontidão em suas bases e/ou deslocadas para pontos estratégicos conforme necessidade para aviso/apoio no resgate de eventuais pessoas que estejam presentes na ZAS.

9.5. Sistema de notificação de emergência

O sistema de sirenes implantado na Zona de Autossalvamento da Unidade Cajati foi concebido para garantir a audibilidade em toda a ZAS, conforme preconizado no “Caderno de Orientações para Apoio à Elaboração de Planos de Contingência Municipais para Barragens” instituído pela Portaria n°187, de 26 de outubro de 2016, da Secretaria Nacional de Proteção e Defesa Civil do Ministério da Integração Nacional. Dessa forma, esse sistema foi projetado para possibilitar o teste de detecção de mau-funcionamento pelos testes “auto-diagnose” e “surdo”, além de contar com um sistema redundante.

Ademais, o sistema possuiu alimentação de energia alternativa composta por painéis fotovoltaicos e sistema de baterias, alerta visual por luz estroboscópica nas torres – como alternativa de alerta para deficientes auditivos – e acionamento remoto via protocolo de comunicação TCP/IP pela sala de monitoramento do CMI (Tapira).

Os equipamentos de alarme sonoro usam sirenes de alta capacidade, têm grande autonomia de energia conforme projeto específico desenvolvido e podem ser acionadas remotamente, permitindo que as mensagens sejam emitidas com volume e duração suficientes para alcançar a ZAS (Zona de Autossalvamento). Além disso, mesmo em situações de falha total de infraestrutura que impeça o acionamento à distância, as sirenes podem ser acionadas manualmente, garantindo a divulgação da mensagem.

Os nomes e as coordenadas das sirenes que compõem o sistema de alerta do Complexo de Cajati são apresentados no Quadro 9-3.

Quadro 9-3 - Nomes e coordenadas das sirenes do Complexo Mineralógico de Catalão

Sirene	Coordenadas UTM (Sirgas 2000, 22S)	
	X (m)	Y (m)
CAJ-01-16S-18M	790.446,66	7.266.166,20
CAJ-02-16S-SEM POSTE	791.160,33	7.264.891,08
CAJ-03-16S-18M	791.846,90	7.266.620,46
CAJ-04-16S-18M	792.116,59	7.266.413,97
CAJ-05-16S-18M	792.137,00	7.264.981,00

		CLASSIFICAÇÃO	COMPLEXO MINEROQUIMICO DE CAJATI – CAJ
		RESTRITA	
DAM BREAK E PAE BARRAGENS COMPLEXO MINEROQUÍMICO DE CAJATI - CAJ SEÇÃO ÚNICA PAEBM - BARRAGEM B12 RELATÓRIO TÉCNICO		Nº MOSAIC	PÁGINA
		-	48/212
		Nº WALM	REV.
		WA06621000-1-RH-RTE-0165	2

Sirene	Coordenadas UTM (Sirgas 2000, 22S)	
	X (m)	Y (m)
CAJ-06-16S-18M	792.423,90	7.264.847,03
CAJ-08-16S-18M	793.326,22	7.265.894,80
CAJ-09-16S-18M	793.493,00	7.264.973,00
CAJ-11-16S-18M	795.128,00	7.265.645,00
CAJ-12-8S-15M - EXISTENTE	793.176,00	7.262.831,00
CAJ-13-8S-15M - EXISTENTE	793.993,00	7.262.825,00
CAJ-14-8S-15M - EXISTENTE	794.974,00	7.263.455,00
CAJ-15-8S-15M	793.667,30	7.261.915,95
CAJ-16-16S-18M	794.994,74	7.262.759,94
CAJ-17-32S-25M	796.618,00	7.263.536,00
CAJ-18-8S-15M - EXISTENTE	797.740,00	7.263.914,00
Repetidora (20m) - UHF	789.578,45	7.264.697,37

Na Figura 9-1 está demonstrada, de forma esquemática, a posição das sirenes ao longo do vale de jusante do Complexo.



Figura 9-1 - Posição das sirenes que atendem ao Complexo Minerquímico de Cajati

Resumidamente, para efetuar ativação de uma sirene, o operador da sala de monitoramento irá acessar a interface do *software*, e clicar na aba Sistema de Notificação em Massa, conforme mostra a Figura 9-2:

		CLASSIFICAÇÃO RESTRITA	COMPLEXO MINEROQUIMICO DE CAJATI – CAJ
DAM BREAK E PAE BARRAGENS COMPLEXO MINEROQUÍMICO DE CAJATI - CAJ SEÇÃO ÚNICA PAEBM - BARRAGEM B12 RELATÓRIO TÉCNICO		Nº MOSAIC -	PÁGINA 49/212
		Nº WALM WA06621000-1-RH-RTE-0165	REV. 2

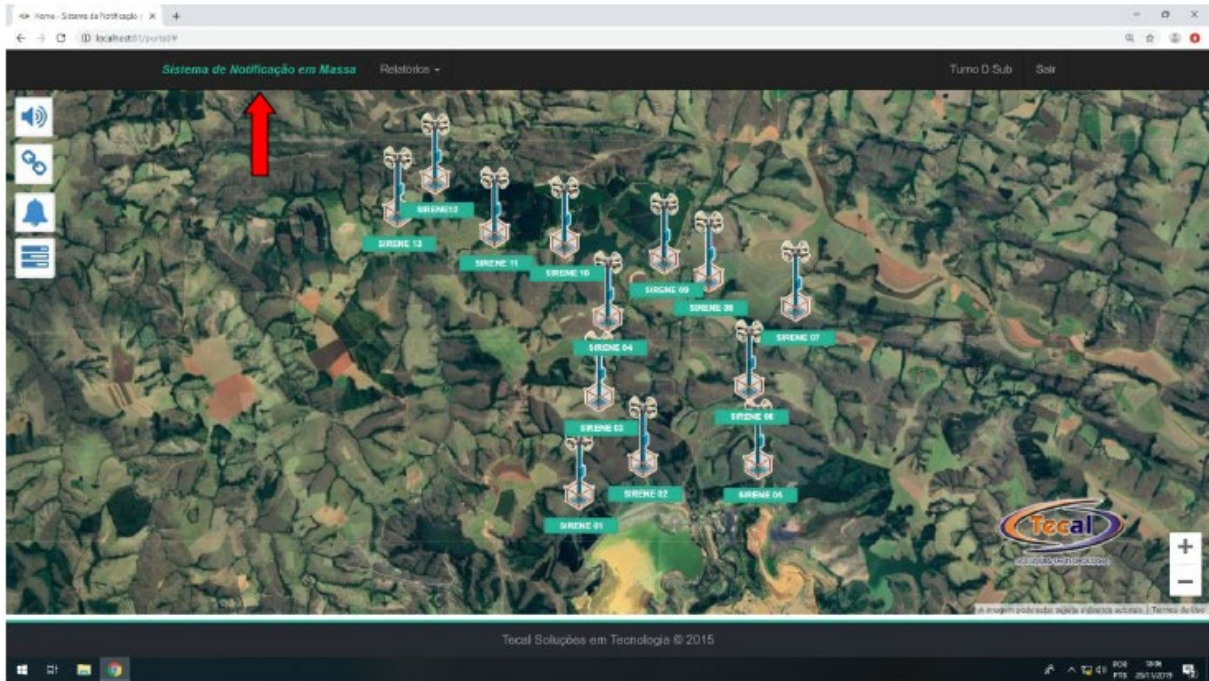


Figura 9-2 –Interface do software utilizado para acionamento do sistema de alerta

Na sequência, clicando na sirene que deseja ativar, irá aparecer uma das opções para selecionar a mensagem do cenário desejável conforme a Figura 9-3:

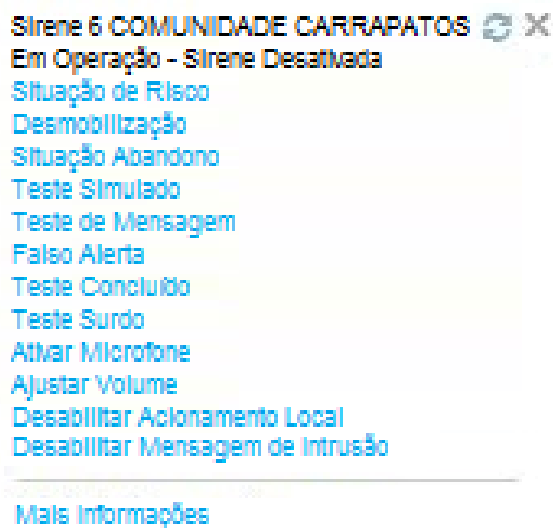


Figura 9-3 - mensagem escolhida a depender do cenário desejado.

Ao clicar na opção “informações”, o operador terá acesso a uma caixa de ativação nomeada como “Ativação total ou por Grupos”. Nesta opção ele poderá escolher em ativar todas as sirenes simultaneamente, ou ativar as sirenes por grupos (de acordo com a região das ZAS).

		CLASSIFICAÇÃO RESTRITA	COMPLEXO MINEROQUIMICO DE CAJATI – CAJ	
DAM BREAK E PAE BARRAGENS COMPLEXO MINEROQUÍMICO DE CAJATI - CAJ SEÇÃO ÚNICA PAEBM - BARRAGEM B12 RELATÓRIO TÉCNICO			Nº MOSAIC -	PÁGINA 50/212
			Nº WALM WA06621000-1-RH-RTE- 0165	REV. 2

Quanto ao acionamento automático do sistema de alerta, ele ocorre pelo monitoramento pelos Tiltímetros. Durante o monitoramento, se análise dos dados coletados pelos tiltímetros detectar limites valores superiores ao estabelecido pela projetista é disponibilizado um algoritmo na plataforma do *software* para disparo de sirenes, de forma que é deflagrado o acionamento automático das sirenes.

A descrição detalhada está nos manuais de operação do sistema (PRJ-06215-0011-AUT-01 e PRJ-05586-0005-AUT-01) que estão disponíveis na sala de monitoramento integrado.

		CLASSIFICAÇÃO RESTRITA	COMPLEXO MINEROQUIMICO DE CAJATI – CAJ	
DAM BREAK E PAE BARRAGENS COMPLEXO MINEROQUÍMICO DE CAJATI - CAJ SEÇÃO ÚNICA PAEBM - BARRAGEM B12 RELATÓRIO TÉCNICO			Nº MOSAIC -	PÁGINA 51/212
			Nº WALM WA06621000-1-RH-RTE-0165	REV. 2

10. SÍNTESE DO ESTUDO DE INUNDAÇÃO

Os estudos hidrológicos e hidráulicos associados à mancha de inundação resultante da ruptura hipotética da Barragem B12 foram elaborados pela Walm Engenharia em maio de 2022 (documento nº WA06621000-1-RH-RTE-0160) e teve como objetivo definir a área potencialmente afetada proveniente da passagem pelo vale a jusante da onda de inundação induzida pela ruptura hipotética da estrutura.

Conforme o supracitado relatório, a estrutura tem a função de contenção de sedimentos.

Para o estudo, foram considerados 3 cenários: (i) sem ruptura, em que simulou-se a inundação do vale de jusante com a passagem da cheia natural extrema; (ii) ocorrência da ruptura mais provável, sendo o modo de falha a erosão interna; e (iii) ocorrência da ruptura extrema, em que se simulou o galgamento da estrutura.

Para o desenvolvimento do PAEBM, apenas o cenário de ruptura extrema foi considerado, tendo em vista que se trata do cenário mais danoso e com maior potencial de inundação do vale de jusante. Portanto, no cenário de ruptura extrema foi considerada a ruptura da Barragem B12 pelo galgamento do maciço, com nível d'água inicial na crista (El. 39,50 m), correspondente ao volume máximo de armazenamento no reservatório. Ademais, a ruptura ocorreria em cenário de cheia natural extrema, com o sistema extravasor vertendo uma vazão decamilenar.

A classificação de Dano Potencial Associado (**DPA**) da Barragem B12 é **alto**, tendo como base no resultado do Estudo de Ruptura Hipotética.

10.1. Modo de ruptura

Nesse item estão apresentados os prováveis modos de falha da Barragem B12, sendo eles: *piping*, galgamento, liquefação e instabilização.

Esses modos são desencadeados pela ocorrência única ou simultânea de eventos adversos. Nos itens subsequentes, será analisada a possibilidade de ocorrência dos mecanismos que podem desencadear a ruptura da Barragem B12 analisada e que poderão desencadear em eventual ruptura.

10.1.1. Erosão Tubular Regressiva (*Piping*)

De modo geral, pode-se dizer que a instabilidade de barragens ocasionada por *piping* é decorrente do fluxo descontrolado de água, no maciço ou na fundação, que gera percolação nos espaços vazios do solo, reduzindo as forças de tensão superficial entre os grãos. Dessa forma, para que ocorra *piping* é necessário que exista uma lâmina de água no talude de montante da barragem com carga hidráulica suficiente

		CLASSIFICAÇÃO RESTRITA	COMPLEXO MINEROQUIMICO DE CAJATI – CAJ	
DAM BREAK E PAE BARRAGENS COMPLEXO MINEROQUÍMICO DE CAJATI - CAJ SEÇÃO ÚNICA PAEBM - BARRAGEM B12 RELATÓRIO TÉCNICO			Nº MOSAIC -	PÁGINA 52/212
			Nº WALM WA06621000-1-RH-RTE- 0165	REV. 2

para percolar pelo maciço ou fundação e carrear partículas do maciço, instabilizando-o.

Diante dos princípios físicos descritos, considera-se que há risco de rompimento da Barragem B12 pelo mecanismo de *piping*, devido às seguintes condições obtidas do último relatório de auditoria, do 1º ciclo de 2022 (documento nº WA00821014-1-GT-RTE-0022):

- a saída da drenagem interna da Barragem B12 é afogada;
- apesar de monitorado pela Mosaic, foi observada surgência na região do antigo extravasor, assim como na ombreira direita da estrutura.

10.1.2. Galgamento (*Overtopping*)

Os estudos hidrológicos/hidráulicos para verificação da segurança da Barragem B12 indicam que a barragem é capaz de laminar cheias associadas a eventos extremos com período de retorno de 10.000 anos, e segundo o relatório de auditoria do 1º ciclo de 2022, o mesmo encontra-se em bom estado e sem anomalias.

Ainda que se tenha boas condições de operação hidráulica, a ocorrência de eventos hidrológicos extremos pode ocasionar o desprendimento de galhos/troncos de árvores com dimensões significativas, suficientemente capazes de obstruir o emboque do vertedouro. Isso provocaria ineficiência do sistema extravasor, permitindo a elevação do nível da água no reservatório a ponto de atingir a cota da crista e provocar o galgamento da estrutura.

Assim, devido ao risco de obstrução do sistema extravasor assumiu-se que a condição de ruptura da barragem por galgamento seria possível e ocasionaria o cenário extremo de ruptura.

10.1.3. Liquefação

A liquefação é um fenômeno que ocorre pela diminuição da resistência efetiva e da rigidez dos solos sob ação de forças externas cíclicas ou monotônicas. Ocorre em depósitos susceptíveis de materiais saturados que, submetidos a tensões cisalhantes, apresentam tendência de contração de volume. Como os poros do solo encontram-se totalmente preenchidos por água, e o tempo necessário para drenagem é comparativamente maior do que o tempo de aplicação do carregamento, esta tendência de contração de volume na condição não-drenada corresponde a um aumento do valor da pressão do fluido presente nos poros do solo.

Se durante o carregamento a pressão entre os poros aumenta gradativamente até um valor igual ao da tensão de confinamento, a tensão efetiva ou intergranular atuante no

		CLASSIFICAÇÃO RESTRITA	COMPLEXO MINEROQUIMICO DE CAJATI – CAJ	
DAM BREAK E PAE BARRAGENS COMPLEXO MINEROQUÍMICO DE CAJATI - CAJ SEÇÃO ÚNICA PAEBM - BARRAGEM B12 RELATÓRIO TÉCNICO			Nº MOSAIC -	PÁGINA 53/212
			Nº WALM WA06621000-1-RH-RTE- 0165	REV. 2

esqueleto do material é reduzida à zero e, em consequência, o material perde sua resistência ao cisalhamento, comportando-se como líquido viscoso.

Como o maciço da barragem B12 é construído em solo compactado, considera-se que a possibilidade de ruptura dessa barragem por liquefação é muito inferior se comparada com os demais modos de falha analisados.

10.1.4. Instabilidade estrutural

A ruptura local ou global dos taludes de uma barragem ocorre pela redução do fator de segurança provocado por diversos mecanismos, principalmente: erosões nos taludes de jusante ou montante, elevação do nível freático, deformação excessiva, rebaixamento rápido do reservatório, eventos sísmicos, colmatagem de filtros e drenos, deficiência na compactação do maciço, falhas no tratamento de fundação e erros de projeto.

Os estudos de estabilidade física da Barragem B12 realizados sobre o maciço atual para verificação da segurança da barragem, apresentados no relatório de auditoria 1º ciclo 2022 (documento WA00821014-1-GT-RTE-0020), indicam fatores de segurança acima dos mínimos admitidos pela norma vigente (NBR 13.028/2017). Dessa forma, é considerado muito pouco provável o rompimento dessa barragem por esse mecanismo de ruptura.

10.2. Cenários de inundação

De acordo com a Resolução nº 95/2022 da Agência Nacional de Mineração para a entrega de Estudos de Ruptura Hipotética de Barragens, (ANM, 2022), os cenários de ruptura devem apresentar diferentes condições, contemplando modos de falha de maior dano potencial e a de maior probabilidade, além do cenário sem a ocorrência de ruptura.

10.2.1. Cenário sem ocorrência de ruptura

Neste cenário é considerada a operação hidráulica extrema do sistema extravasor da estrutura para o período de retorno de 10.000 anos, ou seja, com a maior carga hidráulica e com os dispositivos em pleno funcionamento e com isso, analisa-se as descargas ocasionadas pela passagem da cheia severa e a influência no vale a jusante, considerando ainda as vazões naturais, sem que ocorra a ruptura da estrutura.

		CLASSIFICAÇÃO RESTRITA	COMPLEXO MINEROQUIMICO DE CAJATI – CAJ	
DAM BREAK E PAE BARRAGENS COMPLEXO MINEROQUÍMICO DE CAJATI - CAJ SEÇÃO ÚNICA PAEBM - BARRAGEM B12 RELATÓRIO TÉCNICO			Nº MOSAIC -	PÁGINA 54/212
			Nº WALM WA06621000-1-RH-RTE- 0165	REV. 2

10.2.2. Cenário de ruptura mais provável

O cenário de ruptura mais provável deve ser previsto a partir do tipo da barragem, do seu estado de conservação e modo de operação.

Assume-se para a Barragem B12 que a condição mais provável para a ruptura seja o processo de *piping*, devido às atuais condições de drenagem interna da estrutura e surgências observadas em inspeção.

10.2.3. Cenário de ruptura extrema

O cenário de ruptura extrema busca maximizar o escoamento efluente da brecha, considerando ainda as piores condições possíveis de ocorrência de cheia a jusante, de forma a obter uma envoltória máxima para as respectivas áreas de risco.

Apesar de o sistema extravasor da Barragem B12 encontrar-se em bom estado e sem anomalias aparentes, assim como os estudos hidrológicos apontarem a capacidade da estrutura de verter um evento extremo de 10.000 anos, considera-se que o galgamento, cenário que poderia ocorrer quando da ocorrência de um evento hidrológico extremo e possível obstrução da estrutura, corresponderia à ruptura mais danosa, devido aos volumes mobilizados e área afetada.

Ressalta-se que esse modo de falha é o que ocasiona o cenário de maior dano e que foram consideradas as mobilizações máximas, fisicamente possíveis, dos volumes do maciço e dos materiais contidos no reservatório, em atendimento à exigência da Resolução ANM nº 95/2022.

10.3. Caracterização geotécnica e reológica do rejeito

A Barragem B12 foi construída com a finalidade contenção de sedimentos, servindo como última barreira de contenção de sólidos do Complexo de Cajati, para clarificação da água a ser vertida. Dessa forma, considera-se como a condição mais crítica aquela em que o reservatório está preenchido totalmente com água, ou parcialmente ocupado por sedimentos não consolidados.

Conforme o relatório de auditoria de 1º ciclo de 2022 (documento WA00821014-1-GT-RTE-0022), a classificação química dos resíduos acumulados na Barragem 12 resultou em Classe IIA – Inerte, conforme a norma NBR 10.004 (ABNT, 2004), após realização de ensaios de solubilização e lixiviação, conforme relatórios emitidos pela empresa Ecosystem Análises ambientais no ano de 2020.

Para caracterização da Barragem B12, foram realizados ensaios laboratoriais em três amostras do reservatório (Figura 10-1), conforme apresentado no relatório de ensaios geotécnicos (documento nº WA06621000-1-GT-RTE-0018). Foram feitos ensaios de

		CLASSIFICAÇÃO	COMPLEXO MINEROQUIMICO DE CAJATI – CAJ	
		RESTRITA		
DAM BREAK E PAE BARRAGENS COMPLEXO MINEROQUÍMICO DE CAJATI - CAJ SEÇÃO ÚNICA PAEBM - BARRAGEM B12 RELATÓRIO TÉCNICO		Nº MOSAIC	PÁGINA	
		-	55/212	
		Nº WALM	REV.	
		WA06621000-1-RH-RTE-0165	2	

umidade natural, de massa específica dos grãos, e ensaios reológicos que serão apresentados em seção mais adiante.



Figura 10-1 - Planta de localização dos pontos de retirada de amostra

Os resultados obtidos no ensaio de umidade natural estão dispostos no Quadro 10-1. Para a massa específica dos grãos, os resultados estão dispostos no Quadro 10-2.

Quadro 10-1 - Resultados dos ensaios de umidade natural para as amostras do reservatório da Barragem B12

Amostra	Umidade Natural (%)	Local de coleta
ST-01 -B12	22,75	Reservatório
ST-02 -B12	17,71	Reservatório
ST-03 -B12	15,53	Reservatório

Quadro 10-2 - Resultados dos ensaios de massa específica dos grãos para as amostras do reservatório da Barragem B12

Amostra	Massa específica dos grãos (g/cm ³)	Umidade higroscópica associada (%)	Local de coleta
ST-01 -B12	2,76	0,24	Reservatório
ST-02 -B12	2,77	0,21	Reservatório
ST-03 -B12	2,77	0,20	Reservatório

		CLASSIFICAÇÃO	COMPLEXO MINEROQUIMICO DE CAJATI – CAJ	
		RESTRITA		
DAM BREAK E PAE BARRAGENS COMPLEXO MINEROQUÍMICO DE CAJATI - CAJ SEÇÃO ÚNICA PAEBM - BARRAGEM B12 RELATÓRIO TÉCNICO			Nº MOSAIC	PÁGINA
			-	56/212
			Nº WALM	REV.
			WA06621000-1-RH-RTE-0165	2

No relatório do estudo de ruptura hipotética são demonstrados resultados de ensaios de caracterização realizados em amostras retiradas em alguns pontos do Complexo Minerquímico de Cajati. No Quadro 10-3, são apresentados os resultados do ensaio granulométrico e densidades máximas e mínimas obtidos para as amostras localizadas no reservatório da barragem B12.

Quadro 10-3 - Resultados do ensaio granulométrico e de densidade obtido para amostras do reservatório da Barragem B12 conforme relatório RT-ALPHA-4955

Amostra	GRANULOMETRIA POR PENEIRAMENTO E SEDIMENTAÇÃO						Densidade Máximas e Mínimas	
	Argila (%)	Silte (%)	Areia Fina (%)	Areia Média (%)	Areia Grossa (%)	Pedreg. (%)	Máximas(g/cm ³)	Mínima (g/cm ³)
P-3	16,9	80,4	1,2	0,6	1	0	1,328	0,902
P-4	9,1	85,8	3,7	0,5	0,9	0	1,351	0,934
P-6	22,2	73,6	3,2	0,7	0,3	0	1,347	0,935
P-7	5,2	91,3	1,4	1,1	1	0	1,34	0,932
P-9	2,5	88,7	5,9	1,2	1,7	0	1,342	0,934

Com os dados geotécnicos fornecidos, foi possível calcular os demais parâmetros necessários, utilizando relações fundamentais entre eles. O Quadro 10-4 apresenta os parâmetros geotécnicos retirados do relatório de ensaios geotécnicos e os calculados.

Quadro 10-4 - Parâmetros geotécnicos do rejeito contido no reservatório da Barragem B12 (fonte: WA06621000-1-GT-RTE-0160 – Walm, 2022)

Parâmetro	Valor
Massa específica aparente seca - ρ_d (kg/m ³)	1.825
Massa específica dos grãos - ρ_s (kg/m ³)	2.767
Massa específica da água - ρ_w (kg/m ³)	1.000
Teor de umidade - w (%)	18,6
Índice de vazios - e	0,52
Porosidade - n	0,34
Ângulo de repouso dos rejeitos (°)	1

Conforme o relatório do estudo de ruptura hipotética, a caracterização geotécnica do maciço foi realizada com os resultados de ensaios realizados pela empresa Tecnogeo, conforme apresentado no Quadro 10-5.

Quadro 10-5 - Caracterização geotécnica do maciço da Barragem B12.

Amostra	Teor de umidade (%)	Massa específica dos grãos (g/cm ³)	Índice de Plasticidade	% Argila	% Silte	% Areia
PI-502	13,8	2,98	47,3	68,19	18,99	12,35
PI-503	12,7	3,04	37,7	65,54	18,94	14,71

		CLASSIFICAÇÃO	COMPLEXO MINEROQUIMICO DE CAJATI – CAJ	
		RESTRITA		
DAM BREAK E PAE BARRAGENS COMPLEXO MINEROQUÍMICO DE CAJATI - CAJ SEÇÃO ÚNICA PAEBM - BARRAGEM B12 RELATÓRIO TÉCNICO			Nº MOSAIC	PÁGINA
			-	57/212
			Nº WALM	REV.
			WA06621000-1-RH-RTE-0165	2

Além destes, foram utilizados os parâmetros de resistência obtidos no relatório de auditoria do 1º ciclo de 2022, conforme disposto no Quadro 10-6.

Quadro 10-6 - Parâmetros de resistência do maciço da Barragem B12

Material	Peso Específico	Coesão	Ângulo de Atrito	Razão de resistência
	γ_{nat} (kN/m ³)	c' (kPa)	ϕ' (°)	Su/ $\sigma'v_0$
Aterro	18	10	30	-

O desenho esquemático da Barragem B12 é apresentado na Figura 10-2.

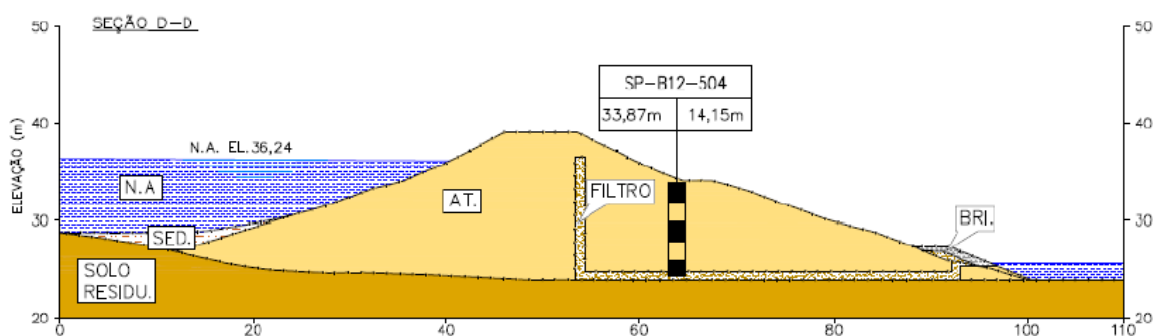


Figura 10-2 – Seção típica da Barragem B12 (documento nº WA06621000-1-GT-RTE-0160 – Walm, 2022).

Quanto à caracterização reológica dos rejeitos, foram realizados ensaios para a caracterização reológica dos rejeitos contidos no reservatório da Barragem B12. O Quadro 10-7 apresenta as coordenadas dos pontos de amostragem do rejeito da Barragem 12 e a Figura 10-1 apresenta uma localização em planta desses pontos.

Quadro 10-7 - Coordenadas dos pontos de amostragem do rejeito da Barragem B12

Pontos de Coleta	Coordenadas - Datum: SIRGAS 2000, UTM 22S	
	E (m)	N (m)
ST-01 -B12	792.835	7.264.676
ST-02 -B12	792.435	7.264.290
ST-03 -B12	792.557	7.264.251

Foram realizados tratamentos dos ensaios realizados pela CI&ALab com as amostras coletadas nos pontos demonstrados na Figura 10-1. As curvas reológicas obtidas deste tratamento estão demonstradas na Figura 10-3 (viscosidade x concentração volumétrica) e na Figura 10-4 (tensão de escoamento x concentração volumétrica).

		CLASSIFICAÇÃO	COMPLEXO MINEROQUIMICO DE CAJATI – CAJ	
		RESTRITA		
DAM BREAK E PAE BARRAGENS COMPLEXO MINEROQUÍMICO DE CAJATI - CAJ SEÇÃO ÚNICA PAEBM - BARRAGEM B12 RELATÓRIO TÉCNICO			Nº MOSAIC	PÁGINA
			-	58/212
			Nº WALM	REV.
			WA06621000-1-RH-RTE-0165	2

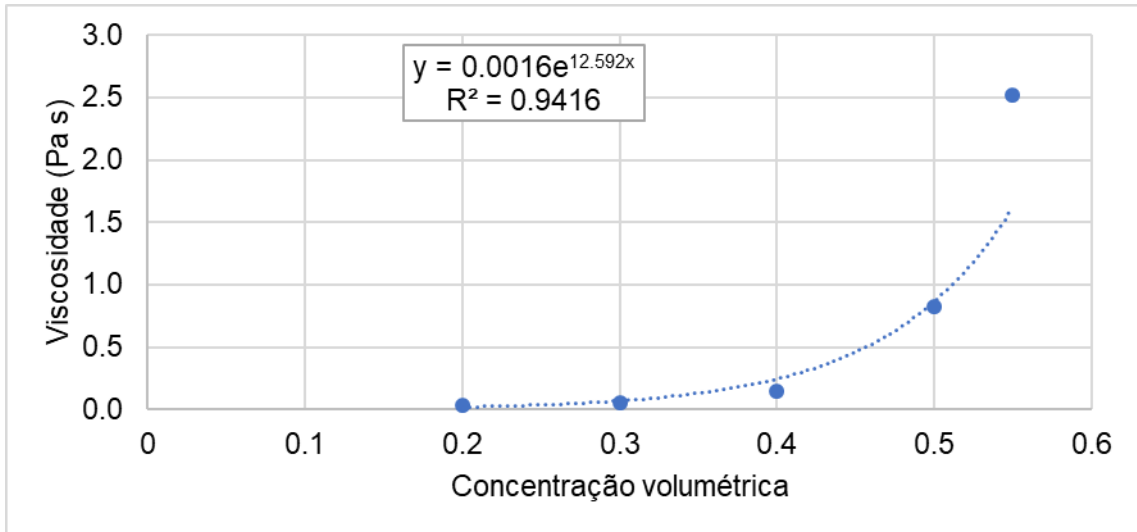


Figura 10-3 - Curva reológica - Viscosidade x Concentração Volumétrica

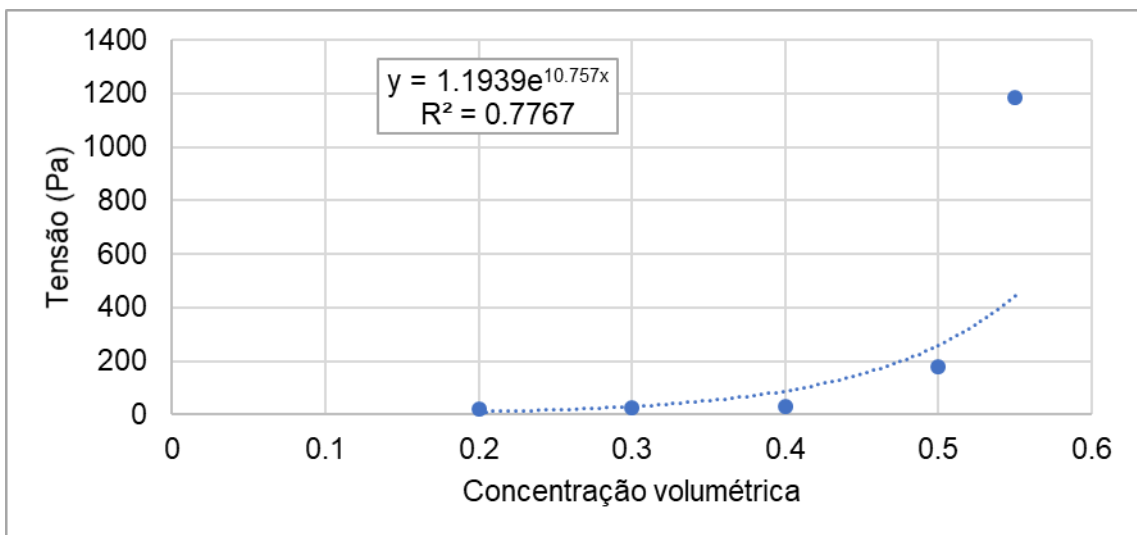


Figura 10-4 - Curva reológica – Tensão de escoamento x Concentração Volumétrica

Conforme demonstrado nas figuras acima, o ajuste exponencial entre as variáveis reológicas e a concentração volumétrica resultaram nos coeficientes α_1 , β_1 , α_2 e β_2 , os quais são resumidos no Quadro 10-8

Quadro 10-8 - Coeficientes para o cálculo da tensão de escoamento e viscosidade

Fonte	Estrutura	Parâmetros Reológicos			
		Viscosidade (Pa.s)		Tensão de Escoamento (Pa)	
		α_1	β_1	α_2	β_2
Ensaio Reológicos	Barragem B12	0,0016	12,5920	1,1939	10,2926

		CLASSIFICAÇÃO RESTRITA	COMPLEXO MINEROQUIMICO DE CAJATI – CAJ
DAM BREAK E PAE BARRAGENS COMPLEXO MINEROQUÍMICO DE CAJATI - CAJ SEÇÃO ÚNICA PAEBM - BARRAGEM B12 RELATÓRIO TÉCNICO		Nº MOSAIC -	PÁGINA 59/212
		Nº WALM WA06621000-1-RH-RTE- 0165	REV. 2

10.4. Bases topográficas

Para elaboração desse estudo foram consideradas as topografias mais atualizadas possíveis, obtidas através de levantamentos topográficos e topobatimétricos.

Em virtude da inexistência de topografia primitiva na região, foi utilizada a mesma topografia primitiva estimada no estudo de *Dam Break* do ano de 2020.

Esta topografia foi obtida a partir de aproximações da topografia existente no entorno do reservatório e do maciço da barragem, assim como informações de fontes secundárias como o documento *as built* da estrutura. A partir dela, o volume de sedimentos depositado no reservatório da Barragem B12 foi definido. O volume de água, por sua vez, foi obtido a partir do levantamento topobatimétrico de 2020 (Planta_Batimetria_Barragem_B12_Dez20_Rev00.dwg) fornecido pela MOSAIC.

A curva Cota x Volume está disposta de forma tabular no Quadro 10-9 e apresentada na Figura 10-5.

Quadro 10-9 - Relação Cota x Volume utilizada no estudo

Cota (m)	Volume Reservatório (m³)	Volume de Água (m³)	Volume de Sedimentos (m³)
26,0	0	0	0
27,0	8.991	470	8.522
28,0	28.521	1.909	26.612
29,0	61.745	4.574	57.172
30,0	111.989	7.949	104.040
31,0	212.181	12.312	199.869
32,0	362.690	17.940	344.750
33,0	573.844	24.636	549.209
34,0	863.672	32.500	831.172
35,0	1.251.649	40.917	1.210.732
36,0	1.738.655	91.275	1.647.380
37,0	2.351.392	328.790	2.022.602
38,0	3.077.841	861.154	2.216.687
39,0	3.890.036	1.561.923	2.328.113
39,5	4.366.640	1.955.161	2.736.902

		CLASSIFICAÇÃO	COMPLEXO MINEROQUIMICO DE CAJATI – CAJ	
		RESTRITA		
DAM BREAK E PAE BARRAGENS COMPLEXO MINEROQUÍMICO DE CAJATI - CAJ SEÇÃO ÚNICA PAEBM - BARRAGEM B12 RELATÓRIO TÉCNICO			Nº MOSAIC	PÁGINA
			-	60/212
			Nº WALM	REV.
			WA06621000-1-RH-RTE-0165	2

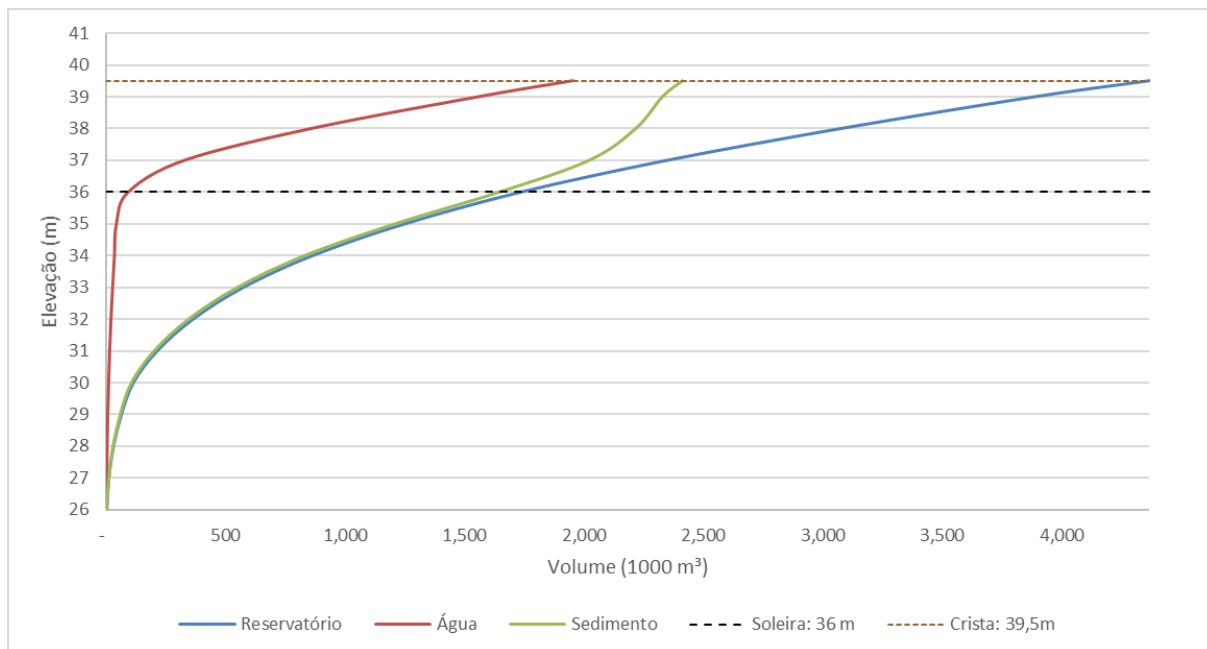


Figura 10-5 - Curva cota x volume utilizada no estudo

Para a simulação da ruptura hipotética, foram utilizadas informações disponibilizadas pela ERG Engenharia, empresa sediada em Belo Horizonte com vasta experiência e ampla atuação em engenharia, contratada pela Walm BH Engenharia para desenvolver as atividades de elaboração da base topográfica do estudo *dam break*.

Neste sentido, foram realizados o levantamento aerofotogramétrico, o perfilamento a laser (LiDAR) e seções batimétricas dos cursos d'água presentes na área de mapeamento, seguindo as exigências da legislação de referência, em especial o Decreto nº 89.817, de 20 de junho de 1984 e a Resolução ANM nº 95/2022.

Como resultado dos levantamentos de campo foram elaborados os seguintes produtos:

1. Nuvem de pontos Classificada (.las);
2. Modelo Digital de Terreno (.tif) – Figura 10-6;
3. Curvas de Nível (.dwg).
4. Relatório de processamento dos dados (.pdf)

 	CLASSIFICAÇÃO RESTRITA	COMPLEXO MINEROQUIMICO DE CAJATI – CAJ	
		Nº MOSAIC -	PÁGINA 61/212
DAM BREAK E PAE BARRAGENS COMPLEXO MINEROQUÍMICO DE CAJATI - CAJ SEÇÃO ÚNICA PAEBM - BARRAGEM B12 RELATÓRIO TÉCNICO		Nº WALM WA06621000-1-RH-RTE-0165	REV. 2

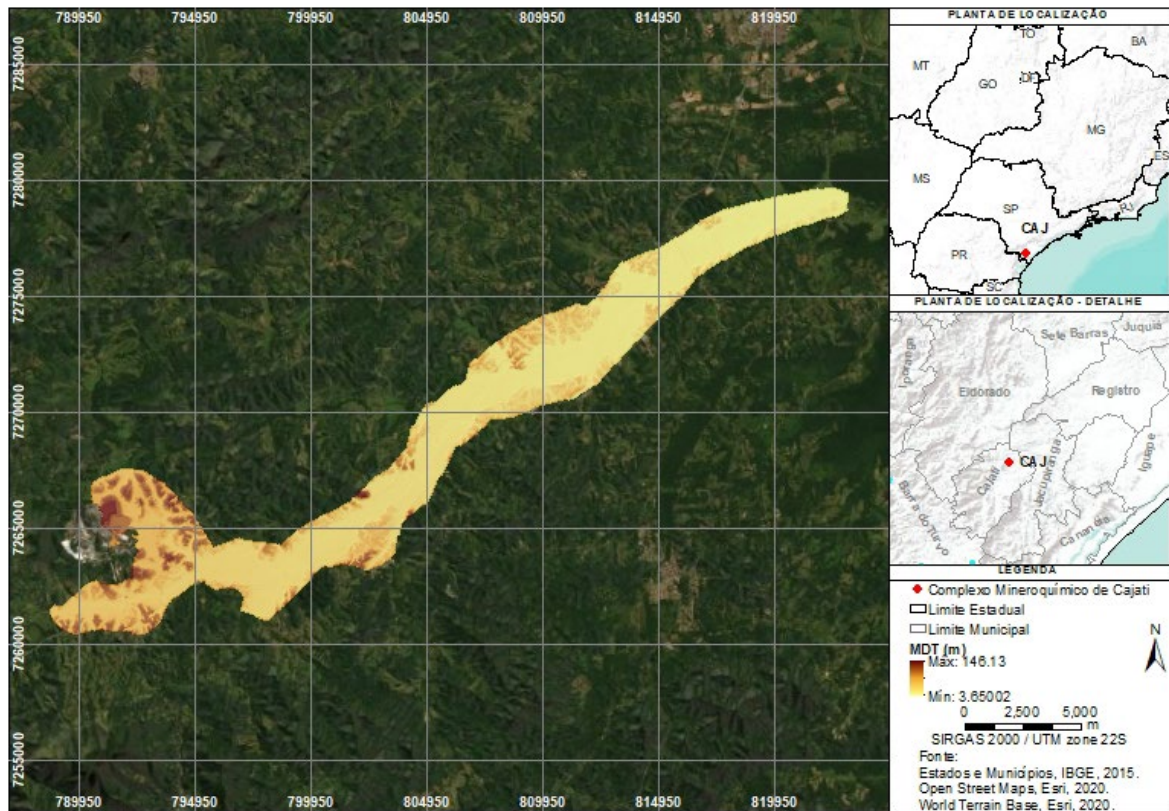


Figura 10-6 - Modelo Digital de Terreno

Conforme o relatório técnico do levantamento aerofotogramétrico, perfilamento a laser (LiDAR) e seções batimétricas para estudo de *dam break*, elaborado pela ERG Engenharia em janeiro de 2022, foi obtido um Padrão de Exatidão Cartográfica (PEC) categorizado em “Classe A” na resolução espacial de 1 m.

Maiores especificações estão contidas no relatório do estudo de ruptura hipotética (documento nº WA06621000-1-RH-RTE-0160).

10.5. Volume mobilizado

Conforme metodologia descrita no relatório do estudo de ruptura hipotética, para definição do ângulo de repouso é necessário que haja ensaios de CPTU no material depositado. No caso da Barragem B12 os valores obtidos nos ensaios existentes resultaram em ângulos negativos, devido ao fato do material ser muito fino e facilmente carregado. Por isso, não foi possível estabelecer o ângulo de repouso do rejeito. Assim adotou-se que 100% do volume depositado no reservatório seria escoado.

Portanto, o croqui esquemático da Figura 10-7 ilustra, em seção transversal, a parcela deslocada.

		CLASSIFICAÇÃO	COMPLEXO MINEROQUIMICO DE CAJATI – CAJ
		RESTRITA	
DAM BREAK E PAE BARRAGENS COMPLEXO MINEROQUÍMICO DE CAJATI - CAJ SEÇÃO ÚNICA PAEBM - BARRAGEM B12 RELATÓRIO TÉCNICO		Nº MOSAIC	PÁGINA
		-	62/212
		Nº WALM	REV.
		WA06621000-1-RH-RTE-0165	2

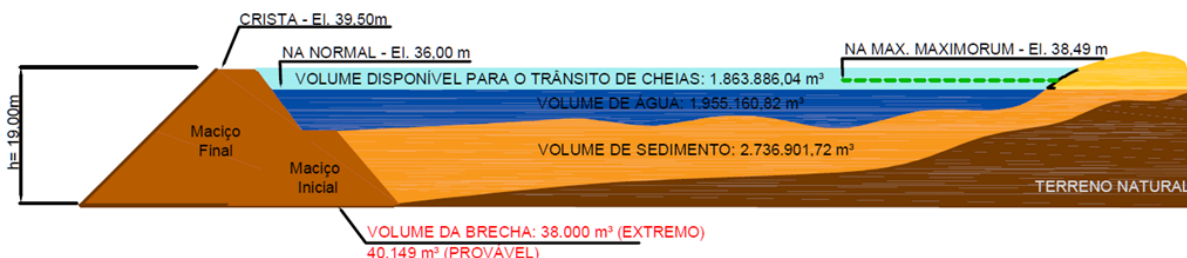


Figura 10-7 - Croqui esquemático no evento de ruptura hipotética

No cenário extremo foi considerado o nível d'água inicial na crista da estrutura (El. 39,50m), e, conforme mencionado, foi considerado que 100% do sedimento contido na estrutura seria mobilizado. Considerando as informações presentes no Quadro 10-9, o volume de sedimento mobilizado corresponde a cerca de 55% do volume total acumulado no reservatório. A síntese dos volumes mobilizados para a Barragem B12 é apresentado no Quadro 10-10

Quadro 10-10 - Composição dos volumes mobilizados

Volume (m³)	Valor
água	1.955.161
rejeito mobilizado	2.736.902
Maciço mobilizado	38.229
total mobilizado (sem maciço)*	4.662.063
Total mobilizado (com maciço)	4.730.292

*O volume erodido do maciço é informado no item 10.6.

Com os volumes mobilizados, e os parâmetros geotécnicos do rejeito e do maciço, calculou-se o volume de sólidos mobilizado (1.789.019 m³), e o volume total mobilizado (4.730.292 m³). Com esses valores, que serão demonstrados no item seguinte, calculou-se o CV ($C_v = \frac{\text{Volume de sólidos}}{\text{Volume de sólidos} + \text{Volume de água}}$), obtendo-se o valor de 0,38, conforme demonstrado no Quadro 10-11.

Quadro 10-11 - Memorial de cálculo do CV

Componente	Volume mobilizado (m³)	Volume de sólidos (m³)*
Rejeito	2.736.901	1.771.518
Água	1.955.161	-
Maciço	38229	17.501
TOTAL	4.730.292	1.789.019
CV		0,38

Massa específica aparente seca (ρ_{seca}) do rejeito: 1.825,68 kg/m³; densidade dos grãos (ρ_s) do rejeito: 2.767 kg/m³; massa específica aparente seca (ρ_{seca}) do maciço: 1.404,69 kg/m³; e densidade dos grãos (ρ_s) do maciço: 3.010 kg/m³.

* $Volume_{sólidos} = Volume_{mobilizado} \cdot \rho_{seca} / \rho_s$.

		CLASSIFICAÇÃO RESTRITA	COMPLEXO MINEROQUIMICO DE CAJATI – CAJ
DAM BREAK E PAE BARRAGENS COMPLEXO MINEROQUÍMICO DE CAJATI - CAJ SEÇÃO ÚNICA PAEBM - BARRAGEM B12 RELATÓRIO TÉCNICO		Nº MOSAIC -	PÁGINA 63/212
		Nº WALM WA06621000-1-RH-RTE-0165	REV. 2

Com esse valor de concentração volumétrica, conclui-se que o escoamento proveniente da ruptura hipotética em estudo se caracteriza como não-newtoniano, do tipo *mudflow* (Quadro 10-12).

Quadro 10-12 - Escoamento de acordo com concentração volumétrica de sedimentos

Característica do Escoamento	Concentração de Sedimentos (% V/V)	Descrição do Escoamento
Escorregamento	0,65 – 0,80	Não há escoamento
	0,55 – 0,65	Deslizamento de blocos com deformação interna, leve deslocamento antes da falha.
<i>Mudflow</i>	0,48 – 0,55	Ocorre escoamento, porém lento. Deformações plásticas devido ao seu próprio peso; não ocorre espriamento sob a superfície.
	0,45 – 0,48	Ocorre espriamento, apesar de característica coesiva do escoamento.
<i>Mudflood</i>	0,40 – 0,45	Mistura-se facilmente; apresenta fluidez na deformação e alastra-se horizontalmente, contudo mantém uma superfície inclinada, configuração pedregulhosa, ocorrência de ondas de rápida dissipação.
	0,35 – 0,40	Sedimentação de partículas grosseiras, espriamento horizontal praticamente total, aparecimento de superfície líquida bifásica, propagação de ondas.
	0,30 – 0,35	Separação da água na superfície, ondas propagam-se facilmente, areia e cascalho sedimentaram em quase sua totalidade e deslocam-se como camada de fundo.
	0,20 – 0,30	Ação distinta das ondas, superfície fluida, todas as partículas já foram sedimentadas
Escoamento aquoso	< 0,20	Inundação com carga convencional de partículas suspensas e de fundo

10.6. Modelagem Hidráulica para Ruptura Hipotética

10.6.1. Hidrogramas de Ruptura

Neste item são apresentados os resultados encontrados para o hidrograma de ruptura defluente da brecha formada no barramento da Barragem B12. O Quadro 10-13 apresenta uma síntese dos resultados obtidos no cálculo do volume escoado para jusante.

Quadro 10-13 - Composição dos volumes para a etapa de propagação

Composição dos volumes	Barragem B12
Volume de água livre e sedimentos armazenados no reservatório (m ³)	4.662.063
Volume da brecha (m ³)	38.229
Volume total escoado para jusante (m ³)	4.730.292

		CLASSIFICAÇÃO RESTRITA	COMPLEXO MINEROQUIMICO DE CAJATI – CAJ
DAM BREAK E PAE BARRAGENS COMPLEXO MINEROQUÍMICO DE CAJATI - CAJ SEÇÃO ÚNICA PAEBM - BARRAGEM B12 RELATÓRIO TÉCNICO		Nº MOSAIC -	PÁGINA 64/212
		Nº WALM WA06621000-1-RH-RTE-0165	REV. 2

Os parâmetros de formação da brecha para a realização dos cálculos de determinação dos hidrogramas de ruptura são apresentados no Quadro 10-14 e no Quadro 10-15.

Quadro 10-14 - Parâmetros de formação da brecha para determinação do hidrograma de ruptura

Parâmetros da Brecha	Barragem B12
Elevação do topo da brecha (m)	39,5
Elevação do fundo da brecha (m)	20,5
Nível de água máximo (m)	39,5
Largura da base (m)	26,3
Volume total armazenado (m³)	4.730.292

Quadro 10-15 - Parâmetros de formação da brecha

Parâmetros de brecha	Coefficientes	Barragem B12
Taxa de erodibilidade vertical do solo (m/s)	$\frac{dZ_b}{dt} = k_d(\tau_b - \tau_c)$	variável*
Coefficiente de erodibilidade	$k_d = \frac{10\gamma_w}{\gamma_d} \exp \left[-0,121c_{\%}^{0,406} \left(\frac{\gamma_d}{\gamma_w} \right)^{3,1} \right]$	0,2250
Peso específico da água (kg/m³)	γ_w	1000
Peso específico seco do material do maciço (t/m³)	γ_d	1,405
Porcentagem de argila no maciço (%)	$c_{\%}$	66,86
Coefficiente de rugosidade de Manning	n	0,008
Vazão escoada pela brecha (m³/s)	$Q = k_m * (c1 * b * h^{1,5} + c2 * m * h^{2,5})$	variável*
Tensão crítica de resistência do maciço (Pa)	$\tau_c = \frac{2}{3} g d_{50} (\rho_s - \rho_w) t g \Phi$	5,132
Diâmetro médio das partículas do maciço (m)	d_{50}	0,000001
Ângulo de atrito do material do maciço (°)	Φ	26
Incremento de largura da brecha (m)	$\Delta b = \frac{n_{oc} \Delta z_b}{\text{sen} \beta}$	variável*
Modo de erosão	n_{oc}	2

*Para maiores informações, conferir gráficos demonstrados no relatório do estudo de rompimento hipotético da barragem (documento WA06621000-1-RH-RTE-0160).

10.6.2. Propagação dos Hidrogramas nas Seções Representativas

Neste item são apresentados os resultados da modelagem hidráulica nas seções transversais representativas do vale a jusante da Barragem B12. Os principais resultados obtidos nas seções representativas encontram-se apresentados, analiticamente, no Quadro 10-16.

		<p>CLASSIFICAÇÃO RESTRITA</p>	<p>COMPLEXO MINEROQUIMICO DE CAJATI – CAJ</p>		
<p>DAM BREAK E PAE BARRAGENS COMPLEXO MINEROQUÍMICO DE CAJATI - CAJ SEÇÃO ÚNICA PAEBM - BARRAGEM B12 RELATÓRIO TÉCNICO</p>			<p>Nº MOSAIC -</p>	<p>PÁGINA 65/212</p>	
			<p>Nº WALM WA06621000-1-RH-RTE-0165</p>	<p>REV. 2</p>	

Quadro 10-16 - Resultados da modelagem hidrodinâmica nas seções representativas da Barragem B12 para o cenário extremo

Seção Transversal	Distância em relação ao eixo da barragem (m)	Elevação de fundo do curso d'água da seção (m)	Profundidade máxima (m)	Risco hidrodinâmico (m ² /s)	Velocidade máxima (m/s)	Vazão máxima (m ³ /s)	Tempo de Chegada da Onda (hh:mm)	Tempo de Pico da Onda (hh:mm)	Tempo de duração da fase crítica (hh:mm)	Largura (m)
ST-01	16	29,97	10,91	143,82	16,16	3523,96	0:21	0:54	01:28	206
ST-02	474	28,96	7,2	34,50	5,23	1595,15	0:40	1:06	01:09	405
ST-03	1.111	26,01	5,19	11,10	2,49	1010,73	0:54	1:12	00:48	537
ST-04	1.482	25,41	3,86	5,46	2,03	2356,02	0:59	1:17	00:48	1038
ST-05*	3.383	26,26	3,33	0,96	1,74	607,26	1:00	1:21	00:56	564
ST-06	2.512	25,28	3,16	2,67	1,32	1941,20	1:05	1:23	00:48	1325
ST-07	3.279	23,60	3,88	3,71	1,97	2293,08	1:09	1:32	01:01	918
ST-08	3.291	26,66	1,24	0,81	1,02	307,02	1:17	1:33	00:42	518
ST-09	4.173	23,32	3,69	2,26	1,30	1102,14	1:20	1:58	01:41	941
ST-10	4.264	24,32	1,09	0,50	0,66	335,28	1:44	2:00	00:42	541
ST-11	remanso	23,28	4,67	4,64	2,26	2382,04	0:55	1:17	00:58	959
ST-12***	remanso	27,21	4,24	3,10	2,20	1504,80	1:00	2:04	02:50	603

*Afluente

** Profundidade máxima atingida na seção representa a soma da profundidade natural (do cenário sem ruptura) com a profundidade da mancha de ruptura.

*** Toda a mancha corresponde à ZAS.

		CLASSIFICAÇÃO RESTRITA	COMPLEXO MINEROQUIMICO DE CAJATI – CAJ	
DAM BREAK E PAE BARRAGENS COMPLEXO MINEROQUÍMICO DE CAJATI - CAJ SEÇÃO ÚNICA PAEBM - BARRAGEM B12 RELATÓRIO TÉCNICO			Nº MOSAIC -	PÁGINA 66/212
			Nº WALM WA06621000-1-RH-RTE- 0165	REV. 2

10.6.3. Descrição resumida do potencial de inundação

No cenário de ruptura extremo, pelo método de falha por galgamento, simulou-se um trajeto de aproximadamente 4 km seguindo o talvegue do rio Jacupiranguinha, atingindo ainda 2 km a montante do ponto de confluência do talvegue à jusante da Barragem B12 e o rio Jacupiranguinha, até onde a mancha atinge o critério de parada, imediatamente após as seções ST-9 e ST-12, respectivamente. O critério de parada considerado foi o atingimento da sobrelevação de 2 pés, conforme recomendado por FEMA (2013).

A área potencialmente atingida é ocupada em maior parte por matas ciliares, regiões de pastagem e agricultura, atingindo também acessos e estradas vicinais. Na região de remanso, atinge estradas e residências.

A seção imediatamente à jusante do barramento, ST- 01 foi aquela que apresentou a maior profundidade, com 10,91m, e maior velocidade com 16,16 m/s.

10.7. Zona de Autossalvamento

De acordo com a definição realizada pela Resolução ANM nº 95/2022, a Zona de Autossalvamento (ZAS) é o “trecho do vale à jusante da barragem em que se considera que os avisos de alerta à população são da responsabilidade do empreendedor, por não haver tempo suficiente para uma intervenção das autoridades competentes em situações de emergência, devendo-se adotar a maior das seguintes distâncias para a sua delimitação: a distância que corresponda a um tempo de chegada da onda de inundação igual a 30 (trinta) minutos ou 10 km (dez quilômetros)”.

Ademais, a Zona de Autossalvamento (ZAS) é a região localizada no vale a jusante da barragem, onde considera-se que os avisos de alerta à população são da responsabilidade do empreendedor, por não haver tempo suficiente para uma intervenção das autoridades competentes em situações de emergência.

Considerando os resultados encontrados pelo estudo de ruptura hipotética, toda a mancha de inundação (extensão aproximada de 4 km) foi definida como ZAS.

10.8. Zona de Segurança Secundária (ZSS)

A Zona de Segurança Secundária (ZSS), segundo a Resolução ANM nº95/2022, é considerada o trecho constante do mapa de inundação não definido como ZAS.

Devido a sua extensão, toda a mancha de inundação foi considerada como ZAS, inexistindo, portanto, a ZSS (Zona de Salvamento Secundária).

		CLASSIFICAÇÃO RESTRITA	COMPLEXO MINEROQUIMICO DE CAJATI – CAJ	
DAM BREAK E PAE BARRAGENS COMPLEXO MINEROQUÍMICO DE CAJATI - CAJ SEÇÃO ÚNICA PAEBM - BARRAGEM B12 RELATÓRIO TÉCNICO			Nº MOSAIC -	PÁGINA 67/212
			Nº WALM WA06621000-1-RH-RTE- 0165	REV. 2

10.9. Síntese da área impactada

Conforme o inciso 7º do Art. 6º da Resolução ANM nº 95/2022, os mapas de inundação devem representar a localidade, bem como “identificar e manter atualizados os dados referentes a:

- I- residências com o quantitativo de população existente e com identificação de vulnerabilidades sociais, tais como portadores de necessidades especiais, idosos, crianças, dentre outros”;
- II- infraestruturas de mobilidade tais como ferrovias, estradas de uso local, rodovias municipais ou estaduais ou federais;
- III- equipamentos urbanos tais como, mas não se limitando a: escolas, hospitais, presídios, subestações de energia, estações de tratamento de água ou de esgoto;
- IV- equipamentos com potencial de contaminação, tais como, mas não se limitando a: postos de gasolina, indústrias ou depósitos químicos/radiológicos;
- V- infraestruturas de interesse cultural, artístico, histórico e de outra natureza que integrem ou sejam relevantes ao patrimônio cultural;
- VI- sítios arqueológicos e espeleológicos;
- VII- unidades de conservação, áreas de interesse ambiental relevante ou áreas protegidas em legislação específica;
- VIII- existência de comunidades indígenas tradicionais ou quilombolas; e
- IX- estações de captação de água para abastecimento urbano.

Como verificado no estudo de ruptura hipotética, a mancha de inundação se insere em áreas primordialmente de matas ciliares, existindo trechos de estradas vicinais, afloramentos rochosos, caminhos rurais e áreas residenciais. A envoltória de inundação é apresentada na Figura 10-8.

		CLASSIFICAÇÃO	COMPLEXO MINEROQUIMICO DE CAJATI – CAJ	
		RESTRITA		
DAM BREAK E PAE BARRAGENS COMPLEXO MINEROQUÍMICO DE CAJATI - CAJ SEÇÃO ÚNICA PAEBM - BARRAGEM B12 RELATÓRIO TÉCNICO		Nº MOSAIC	PÁGINA	
		-	68/212	
		Nº WALM	REV.	
		WA06621000-1-RH-RTE-0165	2	

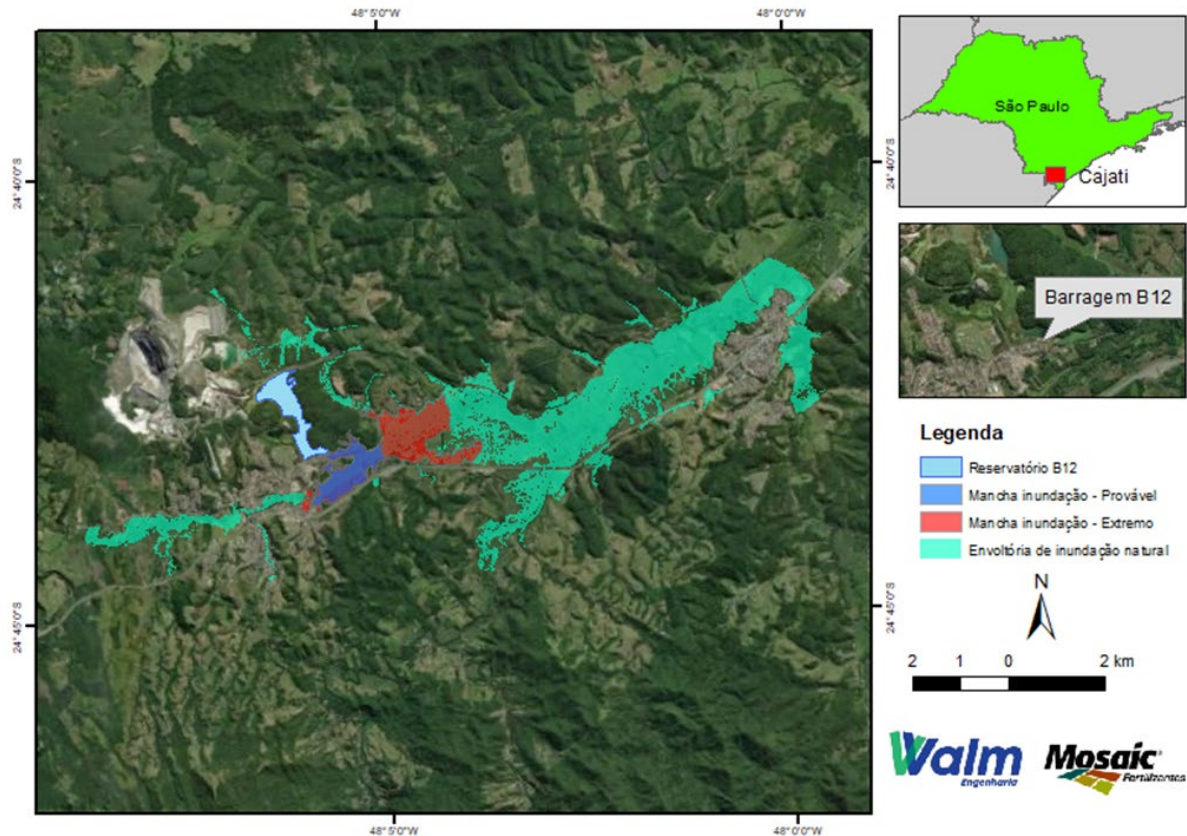


Figura 10-8 - Envoltória de inundação para a Barragem BR

Em atendimento à Resolução ANM nº 95/2022 e a Instruções Reguladoras das Normas Técnicas da Cartografia Brasileira (Decreto nº89.817/1984), foram elaborados mapas de inundação com base em topografia atualizada que representa o cenário atual da barragem em estudo. A lista de todos os mapas produzidos no âmbito do estudo de ruptura hipotética encontra-se informada no relatório técnico nº WA06621000-1-RH-RTE-0160.

Para o PAEBM, os mapas que apresentam a envoltória máxima de inundação, considerando o hidrograma de ruptura nas condições supracitadas, estão disponíveis no ANEXO 8.

		CLASSIFICAÇÃO RESTRITA	COMPLEXO MINEROQUIMICO DE CAJATI – CAJ	
DAM BREAK E PAE BARRAGENS COMPLEXO MINEROQUÍMICO DE CAJATI - CAJ SEÇÃO ÚNICA PAEBM - BARRAGEM B12 RELATÓRIO TÉCNICO			Nº MOSAIC -	PÁGINA 69/212
			Nº WALM WA06621000-1-RH-RTE- 0165	REV. 2

11. DECLARAÇÃO DE ENCERRAMENTO DE EMERGÊNCIA, QUANDO FOR O CASO

O encerramento dos Níveis de Alerta e Emergência 1, 2 e 3 ocorre após a implantação de medidas corretivas, que são acompanhadas e avaliadas pela Equipe Técnica de Segurança e Gestão da Barragem e pelo coordenador do PAEBM, com objetivo de extinguir a anomalia detectada.

Após a execução de tais medidas, segundo Resolução ANM nº 95/2022, o empreendedor fica responsável por notificar o encerramento do NE-1, NE-2 ou NE-3 à ANM e aos órgãos das esferas federais, estaduais e Coordenadoria Municipal de Proteção e Defesa Civil (COMPDECs) e ZAS e ZSS através da emissão e envio da Declaração de Encerramento de Emergência (DEE).

O modelo da Declaração de Início de Emergência e da Declaração de Encerramento de Emergência a ser utilizado, quando for o caso, encontra-se disponível no ANEXO 3.

		CLASSIFICAÇÃO RESTRITA	COMPLEXO MINEROQUIMICO DE CAJATI – CAJ	
DAM BREAK E PAE BARRAGENS COMPLEXO MINEROQUÍMICO DE CAJATI - CAJ SEÇÃO ÚNICA PAEBM - BARRAGEM B12 RELATÓRIO TÉCNICO			Nº MOSAIC -	PÁGINA 70/212
			Nº WALM WA06621000-1-RH-RTE- 0165	REV. 2

12. PLANO DE TREINAMENTO DO PAE

Conforme o artigo 38, inciso III, da Resolução ANM nº 95/2022, o empreendedor deve promover treinamentos internos, no máximo a cada 6 (seis) meses, e manter os respectivos registros das atividades. Estes treinamentos devem ter a participação da equipe externa contratada para realizar a Avaliação de Conformidade e Operacionalidade do PAEBM e emitir a Declaração de Conformidade Operacional, em conjunto com o empreendedor.

De acordo com a Resolução ANM nº 95/2022, os treinamentos internos consistem em:

- (i) **Exercícios expositivos internos**: apresentações expositivas em salas de treinamento, onde são explicados os procedimentos descritos no PAEBM;
- (ii) **Exercícios de fluxo de notificações internos**: exercícios conduzidos pelo empreendedor com o objetivo de testar os procedimentos de notificação interna presentes no PAEBM; e
- (iii) **Exercícios simulados internos**:
 - a. **Hipotético**: é um teste hipotético e lúdico de efetividade e operacionalidade do PAEBM feito em sala de treinamento, com situações de tempo próximas ao real previsto. É feito para avaliar a capacidade e o tempo de resposta do empreendedor em caso de emergência; e
 - b. **Prático**: compreende exercícios de campo simulando uma situação de emergência envolvendo a ativação e mobilização dos centros de operação internas de emergências, pessoal e recursos disponíveis, inclusive dos procedimentos de evacuação internos.

Quanto aos exercícios simulados internos, a referida Resolução informa que o empreendedor pode optar pelas duas modalidades, porém o prático deve ser executado, obrigatoriamente, pelo menos 1 (uma) vez durante o ano calendário para a composição da ACO.

Os principais objetivos dos treinamentos internos são:

- Divulgar o PAEBM internamente, a fim de explicar as ações e procedimentos descritos no plano;
- Treinar as equipes de resposta, de maneira a trazer prévia prontidão aos seus integrantes;
- Trazer protagonismo para os responsáveis das equipes de resposta;
- Testar a eficácia das ações e os recursos emergenciais; e

		CLASSIFICAÇÃO RESTRITA	COMPLEXO MINEROQUIMICO DE CAJATI – CAJ	
DAM BREAK E PAE BARRAGENS COMPLEXO MINEROQUÍMICO DE CAJATI - CAJ SEÇÃO ÚNICA PAEBM - BARRAGEM B12 RELATÓRIO TÉCNICO			Nº MOSAIC -	PÁGINA 71/212
			Nº WALM WA06621000-1-RH-RTE- 0165	REV. 2

- Identificar as possibilidades de melhoria das ações definidas.

A Resolução ANM nº 95/2022 descreve também a figura dos Seminários Orientativos Anuais, nos quais o empreendedor, com participação da equipe externa contratada e após validação do mapa de inundação, fica obrigado a promover com o objetivo de compreender a exposição do mapa de inundação envolvendo participantes internos e externos visando a discussão de procedimentos não abrangendo um teste real.

Os participantes externos devem ser as prefeituras, organismos de defesa civil, equipe de segurança da barragem, demais empregados do empreendimento, população compreendida na ZAS e, caso tenha sido solicitado formalmente pela defesa civil, população compreendida na ZSS também.

A atualização periódica dos treinamentos do PAEBM estará arquivada com a Equipe Técnica de Segurança e Gestão de Barragem e os últimos treinamentos realizados estão demonstrados no ANEXO 4 deste documento.

		CLASSIFICAÇÃO RESTRITA	COMPLEXO MINEROQUIMICO DE CAJATI – CAJ	
DAM BREAK E PAE BARRAGENS COMPLEXO MINEROQUÍMICO DE CAJATI - CAJ SEÇÃO ÚNICA PAEBM - BARRAGEM B12 RELATÓRIO TÉCNICO			Nº MOSAIC -	PÁGINA 72/212
			Nº WALM WA06621000-1-RH-RTE- 0165	REV. 2

13. DESCRIÇÃO DO SISTEMA DO SISTEMA DE MONITORAMENTO UTILIZADO NA BARRAGEM DE MINERAÇÃO

O monitoramento da Barragem B12 é realizado através de inspeções de campo quinzenais e leituras dos instrumentos geotécnicos mensais. Conforme descrito anteriormente, o monitoramento é integrante dos procedimentos preventivos da estrutura.

O monitoramento da Barragem B12 é feito por meio de instrumentação instalada, a qual é composta por 4 piezômetros, 9 indicadores de nível d'água, 1 medidor de vazão, 6 marcos superficiais, 3 tiltímetros, 1 inclinômetro, 1 régua linimétrica e 1 pluviômetro.

Conforme informações fornecidas pela Mosaic todos os indicadores de nível d'água, tiltímetros, o medidor de vazão e os piezômetros são automatizados (leituras diárias). Em contrapartida, todos os marcos superficiais possuem leituras manuais (leituras quinzenais).

Desta forma, dos 26 instrumentos ativos na estrutura 17 são automatizados e 9 são aferidos por leituras manuais, o que resulta em 65 % de instrumentos automatizados.

Todos os dados de inspeção e monitoramento, incluindo as Fichas de Inspeção, são armazenados em um sistema interno de monitoramento das estruturas geotécnicas, que opera como um banco de dados. Este sistema permite de maneira eficiente e rápida o acesso ao histórico dos dados e a avaliação do comportamento da instrumentação instalada na estrutura, cadastro e emissões de níveis de alerta correlacionando as leituras do monitoramento desses instrumentos. Além disso, conta ainda com saídas gráficas que auxiliam na análise do comportamento da estrutura, além da garantia de salvaguarda e integridade dos dados.

14. RELAÇÃO DAS AUTORIDADES COMPETENTES QUE RECEBERÃO O PAEBM

Conforme expresso na Resolução ANM nº 95/2022, devem ser entregues cópias físicas do PAEBM para os órgãos de proteção e defesa civil dos municípios inseridos no mapa de inundação ou, na inexistência destes órgãos, na prefeitura municipal.

O controle das entregas realizadas é apresentado no ANEXO 5.

Além das autoridades públicas, cópias físicas deste documento estão disponibilizadas no empreendimento.

		CLASSIFICAÇÃO RESTRITA	COMPLEXO MINEROQUIMICO DE CAJATI – CAJ	
DAM BREAK E PAE BARRAGENS COMPLEXO MINEROQUÍMICO DE CAJATI - CAJ SEÇÃO ÚNICA PAEBM - BARRAGEM B12 RELATÓRIO TÉCNICO			Nº MOSAIC -	PÁGINA 73/212
			Nº WALM WA06621000-1-RH-RTE- 0165	REV. 2

15. ATUALIZAÇÃO E REVISÃO DO PAEBM

O PAEBM será atualizado, sob responsabilidade do empreendedor, sempre que houver alguma mudança nos meios e recursos disponíveis para serem utilizados em situação de emergência, bem como no que se refere a verificação e à atualização dos contatos e telefones constantes no fluxograma de notificações ou quando houver mudanças nos cenários de emergência.

A MOSAIC possui autonomia para atualizar tais informações, desde que as alterações sejam devidamente anotadas e assinadas em folha de controle de alteração e anexadas ao ANEXO 5 deste PAEBM.

Conforme o Artigo 12, § 7º, da Lei Federal nº 14.066/2020 o PAEBM será revisado:

- Quando o relatório de inspeção ou a Revisão Periódica de Segurança de Barragem assim o recomendar;
- Modificações estruturais, como alteamentos ou modificações na classificação dos rejeitos depositados na barragem de mineração, no prazo de seis meses contados da conclusão da modificação;
- Quando a execução do PAE em exercício simulado, acidente ou desastre indicar a sua necessidade; e
- Por solicitação da ANM, a qualquer momento.

Ademais, conforme o Artigo 37 da Resolução ANM nº 95/2022, o PAEBM deverá ser revisado nas seguintes situações, sem prejuízo de estar sempre atualizado:

- I - quando o RISR, o RCIE, o RCO (Relatório de Conformidade e Operacionalidade do PAEBM) ou a RPSB assim o recomendar;
- II - sempre que a estrutura sofrer modificações estruturais, operacionais ou organizacionais capazes de influenciar no risco de incidente, acidente ou desastre;
- III - quando a execução do PAEBM em exercício simulado, incidente, acidente ou desastre indicar a sua necessidade;
- IV - quando o PGRBM indicar a sua necessidade;
- V - quando a mancha de inundação sofrer modificações decorrentes da aplicação do art. 6º desta Resolução; e
- VI - em outras situações, a critério da ANM

A revisão do PAEBM, a que se refere este capítulo, implica reavaliação das ocupações a jusante e dos possíveis impactos a ela associados, assim como atualização do mapa de inundação.

		CLASSIFICAÇÃO RESTRITA	COMPLEXO MINEROQUIMICO DE CAJATI – CAJ	
DAM BREAK E PAE BARRAGENS COMPLEXO MINEROQUÍMICO DE CAJATI - CAJ SEÇÃO ÚNICA PAEBM - BARRAGEM B12 RELATÓRIO TÉCNICO			Nº MOSAIC -	PÁGINA 74/212
			Nº WALM WA06621000-1-RH-RTE- 0165	REV. 2

16. RELATÓRIO DE CAUSAS E CONSEQUÊNCIAS DO EVENTO DE EMERGÊNCIA

Em acordo com a Resolução ANM nº 95/2022, cabe ao empreendedor, por meio da Equipe Técnica de Segurança e Gestão de Barragem, a elaboração do Relatório de Causas e Consequências do Evento de Emergência em Nível 3, com a ciência do responsável legal da barragem, dos organismos de defesa civil e das prefeituras envolvidas.

O relatório supracitado deve ser elaborado por profissional habilitado, externo ao quadro de pessoal do empreendedor.

O citado relatório deve ser apresentado à ANM em até seis meses após o acidente.

Uma vez terminada a situação de emergência Nível 3, o empreendedor fica obrigado a apresentar à ANM, Relatório de Causas e Consequências do Evento de Emergência em Nível 3, que deve ser anexado ao Volume V do Plano de Segurança de Barragem, e conter, no mínimo:

- a) Descrição detalhada do evento e possíveis causas;
- b) Relatório fotográfico;
- c) Descrição das ações realizadas durante o evento, inclusive cópia das declarações emitidas e registro dos contatos efetuados, conforme o caso;
- d) Em caso de ruptura, a identificação das áreas afetadas;
- e) Consequências do evento, inclusive danos materiais, à vida e à propriedade;
- f) Proposições de melhorias para revisão do PAEBM;
- g) Conclusões do evento; e
- h) Ciência do responsável legal pelo empreendimento.

Havendo necessidade de elaboração do referido relatório, ele será inserido neste Plano de Ação de Emergência de Barragens de Mineração, no ANEXO 6.

		CLASSIFICAÇÃO RESTRITA	COMPLEXO MINEROQUIMICO DE CAJATI – CAJ	
DAM BREAK E PAE BARRAGENS COMPLEXO MINEROQUÍMICO DE CAJATI - CAJ SEÇÃO ÚNICA PAEBM - BARRAGEM B12 RELATÓRIO TÉCNICO			Nº MOSAIC -	PÁGINA 75/212
			Nº WALM WA06621000-1-RH-RTE-0165	REV. 2

SEÇÃO II – MEDIDAS ESPECÍFICAS PARA RESGATE DE PESSOAS E ANIMAIS E MITIGAÇÃO DE IMPACTOS AMBIENTAIS E PATRIMÔNIO CULTURAL

Visando melhorar a caracterização das áreas potencialmente atingidas pela mancha de inundação, a Mosaic Fertilizantes procurou seguir as indicações da Agência Nacional de Mineração, a partir Resolução ANM nº 95, de 7 de fevereiro de 2022, a qual informa a necessidade de inclusões de residências com o quantitativo de população existente e com identificação de vulnerabilidades sociais, tais como portadores de necessidades especiais, idosos, crianças, dentre outros:

- I. Infraestruturas de mobilidade tais como ferrovias, estradas de uso local, rodovias municipais ou estaduais ou federais;
- II. Equipamentos urbanos tais como: escolas, hospitais, presídios, subestações de energia, estações de tratamento de água ou de esgoto;
- III. Equipamentos com potencial de contaminação, tais como, mas não se limitando a, postos de gasolina, indústrias ou depósitos químicos/radiológicos;
- IV. Infraestruturas de interesse cultural, artístico, histórico e de outra natureza que integrem ou sejam relevantes ao patrimônio cultural;
- V. Sítios arqueológicos e espeleológicos;
- VI. Unidades de conservação, áreas de interesse ambiental relevante ou áreas protegidas em legislação específica;
- VII. Existência de comunidades indígenas tradicionais ou quilombolas; e
- VIII. Estações de captação de água para abastecimento urbano.

Neste sentido, apresenta-se nessa seção os cadastros de propriedades, população, animais, equipamentos urbanos ou com potencial de contaminação, bens culturais e rodovias compreendidos na mancha de inundação bem como as medidas de específicas para o resgate de pessoas e animais, mitigação de impactos ambientais, resgatar e salvaguardar o patrimônio cultural.

		CLASSIFICAÇÃO RESTRITA	COMPLEXO MINEROQUIMICO DE CAJATI – CAJ	
DAM BREAK E PAE BARRAGENS COMPLEXO MINEROQUÍMICO DE CAJATI - CAJ SEÇÃO ÚNICA PAEBM - BARRAGEM B12 RELATÓRIO TÉCNICO			Nº MOSAIC -	PÁGINA 76/212
			Nº WALM WA06621000-1-RH-RTE- 0165	REV. 2

17. PLANO DE EVACUAÇÃO DE PESSOAS

Para a elaboração do plano de evacuação de pessoas inseridas na mancha de inundação foram analisadas as informações do levantamento socioeconômico realizado pela Integratio Mediação Social e Sustentabilidade Ltda de julho a agosto de 2023 e a hipotética mancha de inundação, bem como a definição de rotas de fuga e pontos de encontro e locais para acomodação.

17.1. Cadastro da população inserida na ZAS

Para a realização do cadastro da população no vale de jusante, a empresa Integratio Mediação Social e Sustentabilidade Ltda. realizou um levantamento nos meses de julho a agosto de 2023. No documento, denominado Mapeamento de Comunidades na Zona de Autossalvamento – Unidade de Cajati (Integratio, 2024), foram apresentadas informações relativas à população e às propriedades compreendidas pela Zona de Autossalvamento (ZAS) a jusante das estruturas de contenção de resíduo industrial que compõem a Unidade de Cajati, contemplando aspectos demográficos, socioeconômicos, informações sobre saúde e usos das propriedades.

Para a realização deste trabalho, foram utilizados questionários (fichas cadastrais) estruturados com perguntas objetivas. No trabalho de campo, foram utilizados tablets para a aplicação dos questionários e registros fotográficos. Foram construídos seis modelos de questionários, sendo eles:

- Capital Humano: caracterização dos moradores em relação ao estilo de vida, saúde e escolaridade;
- Cadastramento Físico e Socioeconômico: caracterização pessoal do morador e hábitos de vida, sendo aplicado o questionário em todos os imóveis, independentemente da forma de ocupação;
- Caracterização das Famílias: caracterização de cada morador no que tange ao seu perfil pessoal;
- Renda e Trabalho: caracterização do perfil econômico da família
- Infraestrutura Domiciliar: caracterização do perfil econômico da família
- Estabelecimentos: caracterização dos estabelecimentos comerciais/serviços e públicos que estejam dentro da área de trabalho
- Percepções Relacionadas à Empresa: verificação da compreensão e entendimento do morador em relação à Mosaic Fertilizantes.

		CLASSIFICAÇÃO RESTRITA	COMPLEXO MINEROQUIMICO DE CAJATI – CAJ	
DAM BREAK E PAE BARRAGENS COMPLEXO MINEROQUÍMICO DE CAJATI - CAJ SEÇÃO ÚNICA PAEBM - BARRAGEM B12 RELATÓRIO TÉCNICO			Nº MOSAIC -	PÁGINA 77/212
			Nº WALM WA06621000-1-RH-RTE-0165	REV. 2

Com o intuito de encontrar o maior número possível de responsáveis pelos imóveis, foi definido o número mínimo de três visitas, em dias e horários diferentes, para cada imóvel que estivesse fechado, fazendo, sempre que possível, uma visita aos sábados e domingos para aumentar as chances de entrevistar os moradores que trabalham em outros municípios nos dias úteis.

17.1.1. Perfil da população

Em resumo ao levantamento socioeconômico realizado pela Integratio Mediação Social e Sustentabilidade Ltda de julho a agosto de 2023, informações do empreendedor e análise do estudo de rompimento hipotético da Barragem B12, conduzido pela Walm Engenharia em maio de 2022, existem 177 propriedades de terceiros que poderiam ser impactadas pela mancha de inundação em caso de rompimento da estrutura, necessitando de evacuação da população. Entre essas propriedades, 109 foram identificadas como casas ocupadas (residências permanentes) e 36 como estabelecimentos comerciais. As demais edificações constam como casas abandonadas, em construção, demolida ou estabelecimento fechado.

Considerando as 177 edificações consideradas para evacuação, verificou-se a existência de 243 moradores, entre os quais 43 são idosos e 52 são crianças. O perfil da população considerada para evacuação como um todo encontra-se no Quadro 17-1.



CLASSIFICAÇÃO

RESTRITA

COMPLEXO MINEROQUIMICO DE CAJATI – CAJ

DAM BREAK E PAE BARRAGENS
COMPLEXO MINEROQUÍMICO DE CAJATI - CAJ
SEÇÃO ÚNICA PAEBM - BARRAGEM B12
RELATÓRIO TÉCNICO

Nº MOSAIC

-

PÁGINA

78/212

Nº WALM

WA06621000-1-RH-RTE-0165

REV.

2

Quadro 17-1 – Perfil da população das edificações atingidas pela mancha de inundação

Ficha Cadastral	Status da estrutura	Ponto de Encontro	Número de moradores	Número de idosos	Número de crianças	Tipo de ocupação	Coordenadas Geográficas (SIRGAS 2000)	
							Latitude	Longitude
CAJ.12.01.0001.A.ZAS	Inserida na ZAS - Evacuação Necessária	PE-01	1	1	-	Casa Ocupada	-24,72998201	-48,10147181
CAJ.12.01.0002.A.ZAS	Inserida na ZAS - Evacuação Necessária	PE-01	3	2	-	Casa Ocupada	-24,73000424	-48,10133569
CAJ.12.01.0003.A.ZAS	Inserida na ZAS - Evacuação Necessária	PE-01	-	-	-	Casa sem Morador	-24,73000637	-48,1012921
CAJ.12.01.0004.A.ZAS	Inserida na ZAS - Evacuação Necessária	PE-01	-	-	-	Estabelecimento fechado	-24,73002494	-48,10116269
CAJ.12.01.0005.A.ZAS	Inserida na ZAS - Evacuação Necessária	PE-01	1	-	-	Casa Ocupada	-24,73008037	-48,10107652
CAJ.12.01.0005.B.ZAS	Inserida na ZAS - Evacuação Necessária	PE-01	-	-	-	Estabelecimento	-24,73008402	-48,10103394
CAJ.12.01.0006.A.ZAS	Inserida na ZAS - Evacuação Necessária	PE-01	-	-	-	Casa sem Morador	-24,73011143	-48,10092498
CAJ.12.01.0007.A.ZAS	Inserida na ZAS - Evacuação Necessária	PE-01	4	-	2	Casa Ocupada	-24,73014736	-48,10084384
CAJ.12.01.0007.B.ZAS	Inserida na ZAS - Evacuação Necessária	PE-01	-	-	-	Estabelecimento	-24,73009499	-48,10080729
CAJ.12.01.0008.A.ZAS	Inserida na ZAS - Evacuação Necessária	PE-01	2	1	-	Casa Ocupada	-24,7301702	-48,10076103
CAJ.12.01.0009.A.ZAS	Inserida na ZAS - Evacuação Necessária	PE-01	-	-	-	Lote sem Casa	-24,73013488	-48,10067955
CAJ.12.01.0010.A.ZAS	Inserida na ZAS - Evacuação Necessária	PE-01	3	1	1	Casa Ocupada	-24,73038337	-48,10061216
CAJ.12.01.0011.A.ZAS	Inserida na ZAS - Evacuação Necessária	PE-01	3	-	1	Casa Ocupada	-24,73048783	-48,1006011
CAJ.12.01.0012.A.ZAS	Inserida na ZAS - Evacuação Necessária	PE-01	-	-	-	Estabelecimento	-24,73054112	-48,10074862
CAJ.12.01.0013.A.ZAS	Inserida na ZAS - Evacuação Necessária	PE-01	-	-	-	Estabelecimento	-24,73055239	-48,10087334
CAJ.12.01.0014.A.ZAS	Inserida na ZAS - Evacuação Necessária	PE-01	1	1	-	Casa Ocupada	-24,730412	-48,10025945
CAJ.12.01.0014.B.ZAS	Inserida na ZAS - Evacuação Necessária	PE-01	-	-	-	Estabelecimento	-24,730412	-48,10025945
CAJ.12.01.0014.C.ZAS	Inserida na ZAS - Evacuação Necessária	PE-01	-	-	-	Estabelecimento fechado	-24,73034348	-48,10032316
CAJ.12.01.0015.A.ZAS	Inserida na ZAS - Evacuação Necessária	PE-01	1	-	-	Casa Ocupada	-24,73024329	-48,10047437
CAJ.12.01.0015.B.ZAS	Inserida na ZAS - Evacuação Necessária	PE-01	-	-	-	Estabelecimento	-24,73024329	-48,10047437
CAJ.12.01.0015.C.ZAS	Inserida na ZAS - Evacuação Necessária	PE-01	5	-	1	Casa Ocupada	-24,73021649	-48,10034696
CAJ.12.01.0016.A.ZAS	Inserida na ZAS - Evacuação Necessária	PE-01	5	-	2	Casa Ocupada	-24,73016259	-48,10047034
CAJ.12.01.0016.B.ZAS	Inserida na ZAS - Evacuação Necessária	PE-01	3	-	-	Casa Ocupada	-24,73013122	-48,10046766
CAJ.12.01.0016.C.ZAS	Inserida na ZAS - Evacuação Necessária	PE-01	-	-	-	Casa Ocupada	-24,73012666	-48,10042106
CAJ.12.01.0017.A.ZAS	Inserida na ZAS - Evacuação Necessária	PE-01	1	-	-	Casa Ocupada	-24,73009285	-48,10030002
CAJ.12.01.0017.B.ZAS	Inserida na ZAS - Evacuação Necessária	PE-01	-	-	-	Casa Ocupada	-24,73009742	-48,100239
CAJ.12.01.0018.A.ZAS	Inserida na ZAS - Evacuação Necessária	PE-01	-	-	-	Casa abandonada	-24,7301163	-48,10008243
CAJ.12.01.0019.A.ZAS	Inserida na ZAS - Evacuação Necessária	PE-01	-	-	-	Estabelecimento	-24,7303042	-48,09995737
CAJ.12.01.0019.B.ZAS	Inserida na ZAS - Evacuação Necessária	PE-01	-	-	-	Estabelecimento	-24,73027344	-48,10005862
CAJ.12.01.0019.C.ZAS	Inserida na ZAS - Evacuação Necessária	PE-01	-	-	-	Estabelecimento	-24,73032155	-48,10013507
CAJ.12.01.0020.A.ZAS	Inserida na ZAS - Evacuação Necessária	PE-01	-	-	-	Estabelecimento	-24,73015437	-48,09972536
CAJ.12.01.0021.A.ZAS	Inserida na ZAS - Evacuação Necessária	PE-01	-	-	-	Estabelecimento fechado	-24,72987329	-48,09945345
CAJ.12.01.0021.B.ZAS	Inserida na ZAS - Evacuação Necessária	PE-01	-	-	-	Estabelecimento fechado	-24,72989126	-48,09950843
CAJ.12.01.0021.C.ZAS	Inserida na ZAS - Evacuação Necessária	PE-01	-	-	-	Estabelecimento fechado	-24,7299211	-48,0996003
CAJ.12.01.0021.D.ZAS	Inserida na ZAS - Evacuação Necessária	PE-01	-	-	-	Casa sem Morador	-24,72992262	-48,09965864
CAJ.12.01.0022.A.ZAS	Inserida na ZAS - Evacuação Necessária	PE-01	-	-	-	Estabelecimento	-24,72992049	-48,09978001
CAJ.12.01.0023.A.ZAS	Inserida na ZAS - Evacuação Necessária	PE-01	-	-	-	Lote sem Casa	-24,72980051	-48,09970926
CAJ.12.01.0024.A.ZAS	Inserida na ZAS - Evacuação Necessária	PE-01	-	-	-	Estabelecimento	-24,7297128	-48,0997381
CAJ.12.01.0025.A.ZAS	Inserida na ZAS - Evacuação Necessária	PE-01	-	-	-	Estabelecimento	-24,72963088	-48,09985343
CAJ.12.01.0026.A.ZAS	Inserida na ZAS - Evacuação Necessária	PE-01	1	-	-	Casa Ocupada	-24,72952978	-48,09978101
CAJ.12.01.0027.A.ZAS	Inserida na ZAS - Evacuação Necessária	PE-01	5	-	2	Casa Ocupada	-24,72944725	-48,09987757
CAJ.12.01.0027.B.ZAS	Inserida na ZAS - Evacuação Necessária	PE-01	-	-	-	Estabelecimento	-24,72943416	-48,0996583
CAJ.12.01.0028.A.ZAS	Inserida na ZAS - Evacuação Necessária	PE-01	-	-	-	Casa Demolida	-24,72943903	-48,09955135
CAJ.12.01.0029.A.ZAS	Inserida na ZAS - Evacuação Necessária	PE-01	-	-	-	Casa sem Morador	-24,72964581	-48,10010623
CAJ.12.01.0030.A.ZAS	Inserida na ZAS - Evacuação Necessária	PE-01	-	-	-	Estabelecimento	-24,72975331	-48,10013037
CAJ.12.01.0031.A.ZAS	Inserida na ZAS - Evacuação Necessária	PE-01	-	-	-	Estabelecimento	-24,72991288	-48,10004689
CAJ.12.01.0032.A.ZAS	Inserida na ZAS - Evacuação Necessária	PE-01	-	-	-	Estabelecimento	-24,7298608	-48,10040228
CAJ.12.01.0033.A.ZAS	Inserida na ZAS - Evacuação Necessária	PE-01	2	-	-	Casa Ocupada	-24,72960683	-48,10047235
CAJ.12.01.0034.A.ZAS	Inserida na ZAS - Evacuação Necessária	PE-01	2	2	-	Casa Ocupada	-24,72947771	-48,10037546



CLASSIFICAÇÃO
RESTRITA

COMPLEXO MINEROQUIMICO DE CAJATI – CAJ

DAM BREAK E PAE BARRAGENS
COMPLEXO MINEROQUÍMICO DE CAJATI - CAJ
SEÇÃO ÚNICA PAEBM - BARRAGEM B12
RELATÓRIO TÉCNICO

Nº MOSAIC

-

PÁGINA

79/212

Nº WALM

WA06621000-1-RH-RTE-0165

REV.

2

Ficha Cadastral	Status da estrutura	Ponto de Encontro	Número de moradores	Número de idosos	Número de crianças	Tipo de ocupação	Coordenadas Geográficas (SIRGAS 2000)	
							Latitude	Longitude
CAJ.12.01.0034.B.ZAS	Inserida na ZAS - Evacuação Necessária	PE-01	2	-	-	Casa Ocupada	-24,72953039	-48,10052566
CAJ.12.01.0035.A.ZAS	Inserida na ZAS - Evacuação Necessária	PE-01	2	1	-	Casa Ocupada	-24,72946065	-48,10021788
CAJ.12.01.0035.B.ZAS	Inserida na ZAS - Evacuação Necessária	PE-01	4	-	2	Casa Ocupada	-24,72948136	-48,10021151
CAJ.12.01.0036.A.ZAS	Inserida na ZAS - Evacuação Necessária	PE-01	4	-	1	Casa Ocupada	-24,72946613	-48,10011964
CAJ.12.01.0037.A.ZAS	Inserida na ZAS - Evacuação Necessária	PE-01	-	-	-	Estabelecimento	-24,72952186	-48,10072549
CAJ.12.01.0038.A.ZAS	Inserida na ZAS - Evacuação Necessária	PE-01	-	-	-	Casa Ocupada	-24,72292875	-48,10075767
CAJ.12.01.0039.A.ZAS	Inserida na ZAS - Evacuação Necessária	PE-01	-	-	-	Casa Ocupada	-24,72976031	-48,10069799
CAJ.12.01.0039.B.ZAS	Inserida na ZAS - Evacuação Necessária	PE-01	-	-	-	Casa Ocupada	-24,72976031	-48,10069799
CAJ.12.01.0039.C.ZAS	Inserida na ZAS - Evacuação Necessária	PE-01	1	-	-	Casa Ocupada	-24,72976031	-48,10069799
CAJ.12.01.0039.D.ZAS	Inserida na ZAS - Evacuação Necessária	PE-01	-	-	-	Estabelecimento	-24,72976031	-48,10069799
CAJ.12.01.0040.A.ZAS	Inserida na ZAS - Evacuação Necessária	PE-01	-	-	-	Casa Ocupada	-24,7298675	-48,10073756
CAJ.12.01.0041.A.ZAS	Inserida na ZAS - Evacuação Necessária	PE-01	-	-	-	Casa sem Morador	-24,72999327	-48,10072314
CAJ.12.01.0042.A.ZAS	Inserida na ZAS - Evacuação Necessária	PE-01	1	-	-	Casa Ocupada	-24,72988578	-48,10089078
CAJ.12.01.0043.A.ZAS	Inserida na ZAS - Evacuação Necessária	PE-01	3	1	-	Casa Ocupada	-24,7299208	-48,10102556
CAJ.12.01.0043.B.ZAS	Inserida na ZAS - Evacuação Necessária	PE-01	-	-	-	Casa Ocupada	-24,72982487	-48,10096387
CAJ.12.01.0043.C.ZAS	Inserida na ZAS - Evacuação Necessária	PE-01	-	-	-	Casa Ocupada	-24,72985593	-48,10099874
CAJ.12.01.0044.A.ZAS	Inserida na ZAS - Evacuação Necessária	PE-01	-	-	-	Casa abandonada	-24,72983401	-48,10112949
CAJ.12.01.0045.A.ZAS	Acesso Comprometido - Evacuação Preventiva	PE-01	-	-	-	Casa sem Morador	-24,7298337	-48,10120661
CAJ.12.01.0046.A.ZAS	Acesso Comprometido - Evacuação Preventiva	PE-01	-	-	-	Estabelecimento fechado	-24,72980964	-48,10129277
CAJ.12.01.0047.A.ZAS	Inserida na ZAS - Evacuação Necessária	PE-01	3	-	1	Casa Ocupada	-24,72950481	-48,10095314
CAJ.12.01.0048.A.ZAS	Inserida na ZAS - Evacuação Necessária	PE-01	3	-	1	Casa Ocupada	-24,72955232	-48,10111105
CAJ.12.01.0049.A.ZAS	Inserida na ZAS - Evacuação Necessária	PE-01	-	-	-	Casa abandonada	-24,72945274	-48,10116637
CAJ.12.01.0050.A.ZAS	Inserida na ZAS - Evacuação Necessária	PE-01	3	1	-	Casa Ocupada	-24,72955688	-48,10126696
CAJ.12.01.0050.B.ZAS	Inserida na ZAS - Evacuação Necessária	PE-01	-	-	-	Casa Ocupada	-24,72941558	-48,10124584
CAJ.12.01.0051.A.ZAS	Inserida na ZAS - Evacuação Necessária	PE-01	2	1	-	Casa Ocupada	-24,72943751	-48,10132228
CAJ.12.01.0052.A.ZAS	Inserida na ZAS - Evacuação Necessária	PE-01	-	-	-	Estabelecimento	-24,72936594	-48,10137559
CAJ.12.01.0053.A.ZAS	Inserida na ZAS - Evacuação Necessária	PE-01	4	-	1	Casa Ocupada	-24,72936716	-48,10145069
CAJ.12.01.0054.A.ZAS	Inserida na ZAS - Evacuação Necessária	PE-01	-	-	-	Casa Ocupada	-24,72939609	-48,10158346
CAJ.12.01.0055.A.ZAS	Inserida na ZAS - Evacuação Necessária	PE-01	3	1	-	Casa Ocupada	-24,72884855	-48,10139403
CAJ.12.01.0057.A.ZAS	Inserida na ZAS - Evacuação Necessária	PE-01	-	-	-	Estabelecimento	-24,72891798	-48,10094509
CAJ.12.01.0058.A.ZAS	Inserida na ZAS - Evacuação Necessária	PE-01	-	-	-	Estabelecimento	-24,72927641	-48,10080696
CAJ.12.01.0059.A.ZAS	Inserida na ZAS - Evacuação Necessária	PE-01	-	-	-	Estabelecimento	-24,72923987	-48,10094308
CAJ.12.01.0060.A.ZAS	Inserida na ZAS - Evacuação Necessária	PE-01	-	-	-	Estabelecimento	-24,72925692	-48,10104132
CAJ.12.01.0061.A.ZAS	Inserida na ZAS - Evacuação Necessária	PE-01	1	-	-	Casa Ocupada	-24,72926149	-48,10113788
CAJ.12.01.0062.A.ZAS	Inserida na ZAS - Evacuação Necessária	PE-01	2	1	-	Casa Ocupada	-24,72919054	-48,10123812
CAJ.12.01.0063.A.ZAS	Inserida na ZAS - Evacuação Necessária	PE-01	-	-	-	Estabelecimento	-24,7291412	-48,10132932
CAJ.12.01.0064.A.ZAS	Inserida na ZAS - Evacuação Necessária	PE-01	3	-	-	Casa Ocupada	-24,72866065	-48,10093571
CAJ.12.01.0064.B.ZAS	Inserida na ZAS - Evacuação Necessária	PE-01	5	-	2	Casa Ocupada	-24,72870359	-48,10083412
CAJ.12.01.0064.C.ZAS	Inserida na ZAS - Evacuação Necessária	PE-01	5	-	3	Casa Ocupada	-24,72856381	-48,10081936
CAJ.12.01.0064.D.ZAS	Inserida na ZAS - Evacuação Necessária	PE-01	-	-	-	Estabelecimento	-24,72864604	-48,10081031
CAJ.12.01.0065.A.ZAS	Inserida na ZAS - Evacuação Necessária	PE-01	4	-	2	Casa Ocupada	-24,72846362	-48,10092933
CAJ.12.01.0065.B.ZAS	Inserida na ZAS - Evacuação Necessária	PE-01	-	-	-	Estabelecimento	-24,72850839	-48,10084451
CAJ.12.01.0066.A.ZAS	Inserida na ZAS - Evacuação Necessária	PE-01	4	-	2	Casa Ocupada	-24,72834942	-48,10101952
CAJ.12.01.0067.A.ZAS	Inserida na ZAS - Evacuação Necessária	PE-01	3	-	1	Casa Ocupada	-24,72825197	-48,10093671
CAJ.12.01.0067.B.ZAS	Acesso Comprometido - Evacuação Preventiva	PE-01	4	-	2	Casa Ocupada	-24,72822578	-48,10109496
CAJ.12.01.0067.C.ZAS	Inserida na ZAS - Evacuação Necessária	PE-01	5	1	-	Casa Ocupada	-24,72819624	-48,1009632
CAJ.12.01.0068.A.ZAS	Inserida na ZAS - Evacuação Necessária	PE-01	4	1	-	Casa Ocupada	-24,72814021	-48,10096655
CAJ.12.01.0070.A.ZAS	Inserida na ZAS - Evacuação Necessária	PE-01	1	-	-	Casa Ocupada	-24,72813747	-48,10073219
CAJ.12.01.0071.A.ZAS	Inserida na ZAS - Evacuação Necessária	PE-01	3	-	1	Casa Ocupada	-24,72817127	-48,10067955
CAJ.12.01.0071.B.ZAS	Inserida na ZAS - Evacuação Necessária	PE-01	-	-	-	Casa sem Morador	-24,72826933	-48,10066514



CLASSIFICAÇÃO
RESTRITA

COMPLEXO MINEROQUIMICO DE CAJATI – CAJ

DAM BREAK E PAE BARRAGENS
COMPLEXO MINEROQUÍMICO DE CAJATI - CAJ
SEÇÃO ÚNICA PAEBM - BARRAGEM B12
RELATÓRIO TÉCNICO

Nº MOSAIC

PÁGINA

-

80/212

Nº WALM

WA06621000-1-RH-RTE-0165

REV.

2

Ficha Cadastral	Status da estrutura	Ponto de Encontro	Número de moradores	Número de idosos	Número de crianças	Tipo de ocupação	Coordenadas Geográficas (SIRGAS 2000)	
							Latitude	Longitude
CAJ.12.01.0072.A.ZAS	Inserida na ZAS - Evacuação Necessária	PE-01	-	-	-	Casa Ocupada	-24,72837257	-48,10066681
CAJ.12.01.0073.A.ZAS	Inserida na ZAS - Evacuação Necessária	PE-01	-	-	-	Casa sem Morador	-24,72834059	-48,10053404
CAJ.12.01.0074.A.ZAS	Inserida na ZAS - Evacuação Necessária	PE-01	5	-	2	Casa Ocupada	-24,72833633	-48,10042273
CAJ.12.01.0074.B.ZAS	Inserida na ZAS - Evacuação Necessária	PE-01	2	-	-	Casa sem Morador	-24,72833054	-48,10035769
CAJ.12.01.0075.A.ZAS	Inserida na ZAS - Evacuação Necessária	PE-01	3	2	-	Casa Ocupada	-24,72832871	-48,10027789
CAJ.12.01.0076.A.ZAS	Inserida na ZAS - Evacuação Necessária	PE-01	1	1	-	Casa Ocupada	-24,72822852	-48,10036406
CAJ.12.01.0076.B.ZAS	Inserida na ZAS - Evacuação Necessária	PE-01	-	-	-	Casa Ocupada	-24,72823644	-48,1004224
CAJ.12.01.0077.A.ZAS	Inserida na ZAS - Evacuação Necessária	PE-01	2	-	-	Casa Ocupada	-24,72813747	-48,10037915
CAJ.12.01.0078.A.ZAS	Inserida na ZAS - Evacuação Necessária	PE-01	-	-	-	Estabelecimento	-24,72800652	-48,10035434
CAJ.12.01.0079.A.ZAS	Inserida na ZAS - Evacuação Necessária	PE-01	-	-	-	Lote sem Casa	-24,72783294	-48,10035367
CAJ.12.01.0080.A.ZAS	Inserida na ZAS - Evacuação Necessária	PE-01	-	-	-	Lote sem Casa	-24,72757225	-48,100297
CAJ.12.01.0081.A.ZAS	Inserida na ZAS - Evacuação Necessária	PE-01	-	-	-	Estabelecimento	-24,72766423	-48,10006198
CAJ.12.01.0082.A.ZAS	Inserida na ZAS - Evacuação Necessária	PE-01	-	-	-	Casa Demolida	-24,72782741	-48,10003482
CAJ.12.01.0083.A.ZAS	Inserida na ZAS - Evacuação Necessária	PE-01	1	-	-	Casa Ocupada	-24,72810184	-48,10005862
CAJ.12.01.0083.B.ZAS	Inserida na ZAS - Evacuação Necessária	PE-01	-	-	-	Estabelecimento	-24,72804915	-48,10008276
CAJ.12.01.0084.A.ZAS	Inserida na ZAS - Evacuação Necessária	PE-01	-	-	-	Casa Ocupada	-24,72819137	-48,1000147
CAJ.12.01.0085.A.ZAS	Inserida na ZAS - Evacuação Necessária	PE-01	-	-	-	Casa Ocupada	-24,7281935	-48,10001597
CAJ.12.01.0086.A.ZAS	Inserida na ZAS - Evacuação Necessária	PE-01	-	-	-	Lote sem Casa	-24,72836769	-48,0999577
CAJ.12.01.0087.A.ZAS	Inserida na ZAS - Evacuação Necessária	PE-01	-	-	-	Casa Ocupada	-24,7285562	-48,0999111
CAJ.12.01.0088.A.ZAS	Inserida na ZAS - Evacuação Necessária	PE-01	-	-	-	Casa Ocupada	-24,72864908	-48,09992854
CAJ.12.01.0089.A.ZAS	Inserida na ZAS - Evacuação Necessária	PE-01	-	-	-	Casa Ocupada	-24,72873831	-48,09988763
CAJ.12.01.0090.A.ZAS	Inserida na ZAS - Evacuação Necessária	PE-01	3	-	1	Casa Ocupada	-24,72884855	-48,09990741
CAJ.12.01.0091.A.ZAS	Inserida na ZAS - Evacuação Necessária	PE-01	4	-	-	Casa Ocupada	-24,72893199	-48,09987959
CAJ.12.01.0092.A.ZAS	Inserida na ZAS - Evacuação Necessária	PE-01	6	3	2	Casa Ocupada	-24,72902883	-48,09989803
CAJ.12.01.0093.A.ZAS	Inserida na ZAS - Evacuação Necessária	PE-01	-	-	-	Estabelecimento	-24,72920637	-48,09979107
CAJ.12.01.0094.A.ZAS	Inserida na ZAS - Evacuação Necessária	PE-01	4	2	1	Casa Ocupada	-24,72872791	-48,09950642
CAJ.12.01.0094.B.ZAS	Inserida na ZAS - Evacuação Necessária	PE-01	-	-	-	Estabelecimento	-24,72905045	-48,09957784
CAJ.12.01.0095.A.ZAS	Inserida na ZAS - Evacuação Necessária	PE-01	2	1	-	Casa Ocupada	-24,72930017	-48,1002162
CAJ.12.01.0096.A.ZAS	Inserida na ZAS - Evacuação Necessária	PE-01	3	-	-	Casa Ocupada	-24,72928098	-48,10039759
CAJ.12.01.0097.A.ZAS	Inserida na ZAS - Evacuação Necessária	PE-01	-	-	-	Casa Ocupada	-24,729159	-48,100524
CAJ.12.01.0098.A.ZAS	Inserida na ZAS - Evacuação Necessária	PE-01	2	-	-	Casa Ocupada	-24,7292417	-48,10052566
CAJ.12.01.0098.B.ZAS	Inserida na ZAS - Evacuação Necessária	PE-01	4	-	2	Casa Ocupada	-24,72929164	-48,10058031
CAJ.12.01.0099.A.ZAS	Inserida na ZAS - Evacuação Necessária	PE-01	-	-	-	Casa Ocupada	-24,72906781	-48,10049515
CAJ.12.01.0100.A.ZAS	Inserida na ZAS - Evacuação Necessária	PE-01	-	-	-	Casa Ocupada	-24,72897554	-48,10051024
CAJ.12.01.0101.A.ZAS	Inserida na ZAS - Evacuação Necessária	PE-01	2	-	-	Casa Ocupada	-24,72888479	-48,1005431
CAJ.12.01.0102.A.ZAS	Inserida na ZAS - Evacuação Necessária	PE-01	2	-	1	Casa Ocupada	-24,72880074	-48,10065608
CAJ.12.01.0103.A.ZAS	Inserida na ZAS - Evacuação Necessária	PE-01	-	-	-	Casa sem Morador	-24,72870846	-48,10060713
CAJ.12.01.0104.A.ZAS	Inserida na ZAS - Evacuação Necessária	PE-01	-	-	-	Casa Ocupada	-24,72861315	-48,10046699
CAJ.12.01.0105.A.ZAS	Inserida na ZAS - Evacuação Necessária	PE-01	4	-	2	Casa Ocupada	-24,7285297	-48,10059004
CAJ.12.01.0106.A.ZAS	Inserida na ZAS - Evacuação Necessária	PE-01	1	-	-	Casa Ocupada	-24,72849651	-48,10047939
CAJ.12.01.0107.A.ZAS	Inserida na ZAS - Evacuação Necessária	PE-01	2	-	-	Casa Ocupada	-24,72849347	-48,10032718
CAJ.12.01.0108.A.ZAS	Inserida na ZAS - Evacuação Necessária	PE-01	2	1	-	Casa Ocupada	-24,7285763	-48,10024403
CAJ.12.01.0108.B.ZAS	Inserida na ZAS - Evacuação Necessária	PE-01	2	-	-	Casa Ocupada	-24,72858391	-48,10037211
CAJ.12.01.0109.A.ZAS	Inserida na ZAS - Evacuação Necessária	PE-01	-	-	-	Casa Ocupada	-24,72866674	-48,10020078
CAJ.12.01.0110.A.ZAS	Inserida na ZAS - Evacuação Necessária	PE-01	-	-	-	Casa Ocupada	-24,72876937	-48,10020279
CAJ.12.01.0111.A.ZAS	Inserida na ZAS - Evacuação Necessária	PE-01	2	-	-	Casa Ocupada	-24,72884672	-48,10019374
CAJ.12.01.0112.A.ZAS	Inserida na ZAS - Evacuação Necessária	PE-01	3	-	1	Casa Ocupada	-24,72893747	-48,10017396
CAJ.12.01.0113.A.ZAS	Inserida na ZAS - Evacuação Necessária	PE-01	-	-	-	Casa sem Morador	-24,72901909	-48,10016055
CAJ.12.01.0114.A.ZAS	Inserida na ZAS - Evacuação Necessária	PE-01	4	-	2	Casa Ocupada	-24,72910892	-48,10016893
CAJ.12.01.0115.A.ZAS	Inserida na ZAS - Evacuação Necessária	PE-01	3	2	-	Casa Ocupada	-24,72919815	-48,10011294



CLASSIFICAÇÃO
RESTRITA

COMPLEXO MINEROQUIMICO DE CAJATI – CAJ

**DAM BREAK E PAE BARRAGENS
COMPLEXO MINEROQUÍMICO DE CAJATI - CAJ
SEÇÃO ÚNICA PAEBM - BARRAGEM B12
RELATÓRIO TÉCNICO**

Nº MOSAIC

PÁGINA

-

81/212

Nº WALM

WA06621000-1-RH-RTE-0165

REV.

2

Ficha Cadastral	Status da estrutura	Ponto de Encontro	Número de moradores	Número de idosos	Número de crianças	Tipo de ocupação	Coordenadas Geográficas (SIRGAS 2000)	
							Latitude	Longitude
CAJ.12.01.0115.B.ZAS	Inserida na ZAS - Evacuação Necessária	PE-01	-	-	-	Estabelecimento	-24,72919815	-48,10011294
CAJ.12.04.0001.A.ZAS	Inserida na ZAS - Evacuação Necessária	PE-02	-	-	-	Casa Ocupada	-24,7201569	-48,09454216
CAJ.12.04.0002.A.ZAS	Inserida na ZAS - Evacuação Necessária	PE-02	1	-	-	Estabelecimento	-24,72063661	-48,09364781
CAJ.12.04.0040.A.ZAS	Acesso Comprometido - Evacuação Preventiva	PE-02	4	3	-	Casa Ocupada	-24,72146742	-48,09441727
CAJ.12.04.0040.B.ZAS	Acesso Comprometido - Evacuação Preventiva	PE-02	1	-	-	Casa Ocupada	-24,72161757	-48,09432942
CAJ.12.04.0040.C.ZAS	Acesso Comprometido - Evacuação Preventiva	PE-02	4	2	-	Casa Ocupada	-24,72168944	-48,0940716
CAJ.12.04.0040.D.ZAS	Acesso Comprometido - Evacuação Preventiva	PE-02	-	-	-	Casa abandonada	-24,72114186	-48,09421912
CAJ.12.04.0040.E.ZAS	Inserida na ZAS - Evacuação Necessária	PE-02	4	-	2	Casa Ocupada	-24,72153199	-48,09457652
CAJ.12.04.0041.A.ZAS	Inserida na ZAS - Evacuação Necessária	PE-02	2	2	-	Casa Ocupada	-24,720957	-48,09577648
CAJ.12.04.0058.A.ZAS	Inserida na ZAS - Evacuação Necessária	PE-02	-	-	-	Estabelecimento	-24,72049317	-48,09444744
CAJ.12.04.0059.A.ZAS	Inserida na ZAS - Evacuação Necessária	PE-02	3	1	-	Casa Ocupada	-24,7200269	-48,09480619
CAJ.12.04.0060.A.ZAS	Inserida na ZAS - Evacuação Necessária	PE-02	3	1	-	Casa Ocupada	-24,72096705	-48,09577446
CAJ.12.04.0005.A.ZAS	Inserida na ZAS - Evacuação Necessária	PE-03	2	1	-	Casa Ocupada	-24,71173292	-48,08403422
CAJ.12.04.0007.B.ZAS	Inserida na ZAS - Evacuação Necessária	PE-03	1	1	-	Casa Ocupada	-24,71101945	-48,08304906
CAJ.12.04.0010.A.ZAS	Inserida na ZAS - Evacuação Necessária	PE-04	3	-	1	Casa de veraneio	-24,7120355	-48,08110278
CAJ.12.04.0014.A.ZAS	Inserida na ZAS - Evacuação Necessária	PE-04	1	1	-	Estabelecimento	-24,71291723	-48,08015227
CAJ.12.04.0014.B.ZAS	Inserida na ZAS - Evacuação Necessária	PE-04	-	-	-	Casa Ocupada	-24,71364942	-48,08003996
CAJ.12.04.0020.A.ZAS	Inserida na ZAS - Evacuação Necessária	PE-04	4	-	1	Casa Ocupada	-24,71030864	-48,07941
CAJ.12.04.0024.A.ZAS	Inserida na ZAS - Evacuação Necessária	PE-04	-	-	-	Casa sem Morador	-24,71069106	-48,07907085
CAJ.12.04.0025.A.ZAS	Inserida na ZAS - Evacuação Necessária	PE-04	-	-	-	Casa Ocupada	-24,7108093	-48,07890642
CAJ.12.04.0042.A.ZAS	Inserida na ZAS - Evacuação Necessária	PE-04	-	-	-	Casa abandonada	-24,71054918	-48,07917025
CAJ.12.04.0043.A.ZAS	Inserida na ZAS - Evacuação Necessária	PE-04	1	1	-	Casa Ocupada	-24,71072888	-48,07895936
CAJ.12.04.0044.A.ZAS	Inserida na ZAS - Evacuação Necessária	PE-04	4	-	1	Casa Ocupada	-24,71089701	-48,07885978
CAJ.12.04.0055.A.ZAS	Inserida na ZAS - Evacuação Necessária	PE-04	-	-	-	Lote sem Casa	-24,71265104	-48,08088653
CAJ.12.04.0031.A.ZAS	Inserida na ZAS - Evacuação Necessária	PE-05	4	-	2	Casa Ocupada	-24,70873566	-48,07195975
CAJ.12.04.0033.A.ZAS	Inserida na ZAS - Evacuação Necessária	PE-05	3	-	-	Casa Ocupada	-24,70829957	-48,07170231
CAJ.12.03.0001.A.ZAS	Inserida na ZAS - Evacuação Necessária	PE-07	2	2	-	Casa Ocupada	-24,71762244	-48,07743587
CAJ.12.03.0002.A.ZAS	Inserida na ZAS - Evacuação Necessária	PE-07	5	-	3	Casa Ocupada	-24,71883727	-48,07698537

Nota: em conformidade com a Lei Geral de Proteção de Dados (LGPD), Lei nº 13.709, de 14 de agosto de 2018, atualizada pela Lei nº 13.853, de 08 de julho de 2019, as informações sensíveis pessoais foram preservadas e podem ser consultadas no banco de dados do levantamento socioeconômico realizado.

		CLASSIFICAÇÃO RESTRITA	COMPLEXO MINEROQUIMICO DE CAJATI – CAJ	
DAM BREAK E PAE BARRAGENS COMPLEXO MINEROQUÍMICO DE CAJATI - CAJ SEÇÃO ÚNICA PAEBM - BARRAGEM B12 RELATÓRIO TÉCNICO			Nº MOSAIC -	PÁGINA 82/212
			Nº WALM WA06621000-1-RH-RTE- 0165	REV. 2

17.1.2. Pessoas presentes em edificações com aglomeração de público (público perene)

Conforme o estudo de rompimento hipotético da Barragem B12, conduzido pela Walm Engenharia em maio de 2022, e o levantamento socioeconômico realizado pela Integratio Mediação Social e Sustentabilidade Ltda de julho a agosto de 2023, foram identificados 3 estabelecimentos religiosos, 30 estabelecimentos comerciais e 1 empreendimento com potencial de contaminação. As informações acerca dessas edificações são demonstradas no Quadro 17-3.

17.1.3. Localização da população com dificuldades de locomoção ou necessidades especiais

As edificações cujas fichas cadastrais foram classificadas como sensíveis (existência de vulnerabilidades sociais, tais como portadores de necessidades especiais, idosos, crianças, dentre outros) e que foram consideradas para evacuação são apresentadas no Quadro 17-2, totalizando 7 pessoas.

Quadro 17-2 - População com dificuldade de locomoção ou necessidades especiais.

Ficha Cadastral	Status da estrutura	Ponto de Encontro	Número de moradores	Número de idosos	Número de crianças	Tipo de ocupação	Coordenadas Geográficas (SIRGAS 2000)	
							Latitude	Longitude
CAJ.12.01.0092.A.ZAS	Inserida na ZAS - Evacuação Necessária	PE-01	6	3	2	Casa Ocupada	-24.729028	-48.099898
CAJ.12.04.0007.B.ZAS	Inserida na ZAS - Evacuação Necessária	PE-03	1	1	-	Casa Ocupada	-24.711019	-48.083049

Nota: em conformidade com a Lei Geral de Proteção de Dados (LGPD), Lei nº 13.709, de 14 de agosto de 2018, atualizada pela Lei nº 13.853, de 08 de julho de 2019, as informações sensíveis pessoais foram preservadas e podem ser consultadas no banco de dados do levantamento socioeconômico realizado.

		<p>CLASSIFICAÇÃO RESTRITA</p>	<p>COMPLEXO MINEROQUIMICO DE CAJATI - CAJ</p>				
<p>DAM BREAK E PAE BARRAGENS COMPLEXO MINEROQUÍMICO DE CAJATI - CAJ SEÇÃO ÚNICA PAEBM - BARRAGEM B12 RELATÓRIO TÉCNICO</p>			<table border="1"> <tr> <td data-bbox="1335 240 1839 316"> <p>Nº MOSAIC -</p> </td> <td data-bbox="1839 240 2007 316"> <p>PÁGINA 83/212</p> </td> </tr> <tr> <td data-bbox="1335 316 1839 386"> <p>Nº WALM WA06621000-1-RH-RTE-0165</p> </td> <td data-bbox="1839 316 2007 386"> <p>REV. 2</p> </td> </tr> </table>	<p>Nº MOSAIC -</p>	<p>PÁGINA 83/212</p>	<p>Nº WALM WA06621000-1-RH-RTE-0165</p>	<p>REV. 2</p>
<p>Nº MOSAIC -</p>	<p>PÁGINA 83/212</p>						
<p>Nº WALM WA06621000-1-RH-RTE-0165</p>	<p>REV. 2</p>						

Quadro 17-3 - Informações cadastrais das edificações com aglomeração de público

Ficha Cadastral	Status da estrutura	Ponto de Encontro	Número de moradores	Número de idosos	Número de crianças	Tipo de ocupação	Coordenadas Geográficas (SIRGAS 2000)	
							Latitude	Longitude
CAJ.12.01.0025.A.ZAS	Inserida na ZAS - Evacuação Necessária	P1-B12	-	-	-	Estabelecimento religioso	-24.72963088	-48.09985343
CAJ.12.01.0058.A.ZAS	Inserida na ZAS - Evacuação Necessária	P1-B12	-	-	-	Estabelecimento religioso	-24.72927641	-48.10080696
CAJ.12.01.0064.D.ZAS	Inserida na ZAS - Evacuação Necessária	P1-B12	-	-	-	Estabelecimento religioso	-24.72864604	-48.10081031
CAJ.12.01.0005.B.ZAS	Inserida na ZAS - Evacuação Necessária	P1-B12	-	-	-	Estabelecimento comercial	-24.73008402	-48.10103394
CAJ.12.01.0007.B.ZAS	Inserida na ZAS - Evacuação Necessária	P1-B12	-	-	-	Estabelecimento comercial	-24.73009499	-48.10080729
CAJ.12.01.0012.A.ZAS	Inserida na ZAS - Evacuação Necessária	P1-B12	-	-	-	Estabelecimento comercial	-24.73054112	-48.10074862
CAJ.12.01.0013.A.ZAS	Inserida na ZAS - Evacuação Necessária	P1-B12	-	-	-	Estabelecimento comercial	-24.73055239	-48.10087334
CAJ.12.01.0014.B.ZAS	Inserida na ZAS - Evacuação Necessária	P1-B12	-	-	-	Estabelecimento comercial	-24.730412	-48.10025945
CAJ.12.01.0015.B.ZAS	Inserida na ZAS - Evacuação Necessária	P1-B12	-	-	-	Estabelecimento comercial	-24.73024329	-48.10047437
CAJ.12.01.0019.A.ZAS	Inserida na ZAS - Evacuação Necessária	P1-B12	-	-	-	Estabelecimento comercial	-24.7303042	-48.09995737
CAJ.12.01.0019.B.ZAS	Inserida na ZAS - Evacuação Necessária	P1-B12	-	-	-	Estabelecimento comercial	-24.73027344	-48.10005862
CAJ.12.01.0019.C.ZAS	Inserida na ZAS - Evacuação Necessária	P1-B12	-	-	-	Estabelecimento comercial	-24.73032155	-48.10013507
CAJ.12.01.0020.A.ZAS	Inserida na ZAS - Evacuação Necessária	P1-B12	-	-	-	Estabelecimento comercial	-24.73015437	-48.09972536
CAJ.12.01.0022.A.ZAS	Inserida na ZAS - Evacuação Necessária	P1-B12	-	-	-	Estabelecimento comercial	-24.72992049	-48.09978001
CAJ.12.01.0024.A.ZAS	Inserida na ZAS - Evacuação Necessária	P1-B12	-	-	-	Estabelecimento comercial	-24.7297128	-48.0997381
CAJ.12.01.0027.B.ZAS	Inserida na ZAS - Evacuação Necessária	P1-B12	-	-	-	Estabelecimento comercial	-24.72943416	-48.0996583
CAJ.12.01.0030.A.ZAS	Inserida na ZAS - Evacuação Necessária	P1-B12	-	-	-	Estabelecimento comercial	-24.72975331	-48.10013037
CAJ.12.01.0031.A.ZAS	Inserida na ZAS - Evacuação Necessária	P1-B12	-	-	-	Estabelecimento comercial	-24.72991288	-48.10004689
CAJ.12.01.0032.A.ZAS	Inserida na ZAS - Evacuação Necessária	P1-B12	-	-	-	Estabelecimento comercial	-24.7298608	-48.10040228
CAJ.12.01.0037.A.ZAS	Inserida na ZAS - Evacuação Necessária	P1-B12	-	-	-	Estabelecimento comercial	-24.72952186	-48.10072549
CAJ.12.01.0039.D.ZAS	Inserida na ZAS - Evacuação Necessária	P1-B12	-	-	-	Estabelecimento comercial	-24.72976031	-48.10069799
CAJ.12.01.0052.A.ZAS	Inserida na ZAS - Evacuação Necessária	P1-B12	-	-	-	Estabelecimento comercial	-24.72936594	-48.10137559
CAJ.12.01.0057.A.ZAS	Inserida na ZAS - Evacuação Necessária	P1-B12	-	-	-	Estabelecimento comercial	-24.72891798	-48.10094509
CAJ.12.01.0059.A.ZAS	Inserida na ZAS - Evacuação Necessária	P1-B12	-	-	-	Estabelecimento comercial	-24.72923987	-48.10094308
CAJ.12.01.0060.A.ZAS	Inserida na ZAS - Evacuação Necessária	P1-B12	-	-	-	Estabelecimento comercial	-24.72925692	-48.10104132
CAJ.12.01.0063.A.ZAS	Inserida na ZAS - Evacuação Necessária	P1-B12	-	-	-	Estabelecimento comercial	-24.7291412	-48.10132932
CAJ.12.01.0065.B.ZAS	Inserida na ZAS - Evacuação Necessária	P1-B12	-	-	-	Estabelecimento comercial	-24.72850839	-48.10084451
CAJ.12.01.0083.B.ZAS	Inserida na ZAS - Evacuação Necessária	P1-B12	-	-	-	Estabelecimento comercial	-24.72804915	-48.10008276

		<p>CLASSIFICAÇÃO</p> <p>RESTRITA</p>	<p>COMPLEXO MINEROQUIMICO DE CAJATI</p> <p>- CAJ</p>
<p>DAM BREAK E PAE BARRAGENS</p> <p>COMPLEXO MINEROQUÍMICO DE CAJATI - CAJ</p> <p>SEÇÃO ÚNICA PAEBM - BARRAGEM B12</p> <p>RELATÓRIO TÉCNICO</p>		<p>Nº MOSAIC</p> <p>-</p>	<p>PÁGINA</p> <p>84/212</p>
		<p>Nº WALM</p> <p>WA06621000-1-RH-RTE-0165</p>	<p>REV.</p> <p>2</p>

Ficha Cadastral	Status da estrutura	Ponto de Encontro	Número de moradores	Número de idosos	Número de crianças	Tipo de ocupação	Coordenadas Geográficas (SIRGAS 2000)	
							Latitude	Longitude
CAJ.12.01.0093.A.ZAS	Inserida na ZAS - Evacuação Necessária	P1-B12	-	-	-	Estabelecimento comercial	-24.72920637	-48.09979107
CAJ.12.01.0094.B.ZAS	Inserida na ZAS - Evacuação Necessária	P1-B12	-	-	-	Estabelecimento comercial	-24.72905045	-48.09957784
CAJ.12.01.0115.B.ZAS	Inserida na ZAS - Evacuação Necessária	P1-B12	-	-	-	Estabelecimento comercial	-24.72919815	-48.10011294
CAJ.12.04.0002.A.ZAS	Inserida na ZAS - Evacuação Necessária	P2-B12	1	-	-	Estabelecimento comercial	-24.72063661	-48.09364781
CAJ.12.04.0014.A.ZAS	Inserida na ZAS - Evacuação Necessária	P4-B12	1	1	-	Estabelecimento comercial	-24.71291723	-48.08015227
CAJ.12.01.0078.A.ZAS	Inserida na ZAS - Evacuação Necessária	P1-B12	-	-	-	Empreendimento com potencial de contaminação	-24.72800652	-48.10035434

Nota: em conformidade com a Lei Geral de Proteção de Dados (LGPD), Lei nº 13.709, de 14 de agosto de 2018, atualizada pela Lei nº 13.853, de 08 de julho de 2019, as informações sensíveis pessoais foram preservadas e podem ser consultadas no banco de dados do levantamento socioeconômico realizado.

		CLASSIFICAÇÃO RESTRITA	COMPLEXO MINEROQUIMICO DE CAJATI – CAJ
DAM BREAK E PAE BARRAGENS COMPLEXO MINEROQUÍMICO DE CAJATI - CAJ SEÇÃO ÚNICA PAEBM - BARRAGEM B12 RELATÓRIO TÉCNICO		Nº MOSAIC -	PÁGINA 85/212
		Nº WALM WA06621000-1-RH-RTE-0165	REV. 2

17.2. Evacuação

A evacuação de população só deve ser prevista em caso de haver imóveis em inseridos na mancha de inundação ou que fiquem isolados. Como existem imóveis nessas condições em caso de rompimento da Barragem B12, foram definidos os pontos de encontro e as rotas de fuga.

17.2.1. Pontos de encontro

a) Número total de pontos de encontro:

Para a validação do número de pontos de encontro foi considerado que a relação do número de pessoas por metro quadrado deveria ser menor 3.

Para estabelecer o número de pessoas foi corroborado com o estudo de rompimento hipotético da Barragem B12, conduzido pela Walm Engenharia em maio de 2022, informações do empreendedor e o levantamento socioeconômico realizado pela Integratio Mediação Social e Sustentabilidade Ltda de julho a agosto de 2023.

Uma vez que existem residências na interface da mancha de inundação e pessoas a serem removidas em caso de emergência, foram definidos os pontos de encontro conforme demonstrado no Quadro 17-4. A localização pode ser verificada no mapa (WA06621000-1-RH-DES-0483), demonstrado no ANEXO 8.

Quadro 17-4 - Informações dos pontos de encontro disponibilizados para evacuação.

A – Ponto de Encontro (inserir o nome do local e endereço)	B – População estimada para o ponto de encontro	C – Tamanho em metros quadrados da área do ponto de encontro (m²)	D – Número de pessoas por m² (B/C)	E - Número de pessoas por metro quadrado é menor que 3 pessoas/m² (sim ou não)
PE-01	191	200	0,95	Sim
PE-02	11	100	0,11	Sim
PE-03	3	100	0,03	Sim
PE-04	13	100	0,13	Sim
PE-05	7	100	0,07	Sim
PE-06*	-	100	-	-
PE-07	7	100	0,07	Sim

O ponto de encontro PE-06 remete ao suporte do ponto de bloqueio 5

		CLASSIFICAÇÃO RESTRITA	COMPLEXO MINEROQUIMICO DE CAJATI – CAJ
DAM BREAK E PAE BARRAGENS COMPLEXO MINEROQUÍMICO DE CAJATI - CAJ SEÇÃO ÚNICA PAEBM - BARRAGEM B12 RELATÓRIO TÉCNICO		Nº MOSAIC -	PÁGINA 86/212
		Nº WALM WA06621000-1-RH-RTE-0165	REV. 2

b) Rotas de fuga

Logo, uma vez que existem pessoas a serem removidas em caso de emergência, há necessidade de se definirem rotas de fuga, apresentadas no Quadro 17-5.

Quadro 17-5 - Informações das rotas de fuga disponibilizadas para evacuação.

A – Rota de Fuga	B– Tempo para evacuação ao ponto de encontro¹ (00min00seg)
Rota que conduz ao PE 01	15min30seg
Rota que conduz ao PE 02	17min04seg
Rota que conduz ao PE 03	15min46seg
Rota que conduz ao PE 04	13min23seg
Rota que conduz ao PE 05	11min15seg
Rota que conduz ao PE 06*	-
Rota que conduz ao PE 07	14min00seg

* O ponto de encontro PE-06 remete ao suporte do ponto de bloqueio 5.

¹Tempo de deslocamento da população prevista para cada ponto de encontro, considerando as maiores extensões das rotas de fuga que chegam aos pontos de encontro.

Conforme o § 1º do Artigo 42 da Resolução ANM nº 95/2022, quando a emergência for classificada em Nível 2, o empreendedor é obrigado a se articular com a Defesa Civil objetivando a evacuação preventiva da população inserida na ZAS. Desta forma, é prevista a evacuação preventiva da população em caso de deflagração do Nível 2 de Emergência, sendo o procedimento de evacuação balizado por treinamentos e simulados.

Conforme descrito no Relatório de Conformidade e Operacionalidade – RCO (ANEXO 7), as placas de sinalização de rotas de fuga e de pontos de encontro que existem no vale de jusante do Complexo CAJ são no modelo demonstrado na Figura 17-1.



Figura 17-1 - Modelo de placas de pontos de encontro e rotas de fuga instaladas no vale de jusante do Complexo CAJ

Como informado no item 10.9, a mancha de inundação corresponde predominantemente a mata ciliar, trechos destinados a cultivos agrícolas, travessias

		CLASSIFICAÇÃO	COMPLEXO MINEROQUIMICO DE CAJATI – CAJ		
		RESTRITA			
DAM BREAK E PAE BARRAGENS COMPLEXO MINEROQUÍMICO DE CAJATI - CAJ SEÇÃO ÚNICA PAEBM - BARRAGEM B12 RELATÓRIO TÉCNICO		Nº MOSAIC	-	PÁGINA	87/212
		Nº WALM	WA06621000-1-RH-RTE-0165	REV.	2

em estrada vicinal, e em menor parte, a área urbana, com residências e edificações. As envoltórias de inundação dos cenários de ruptura e da cheia natural são apresentadas na Figura 17-2.

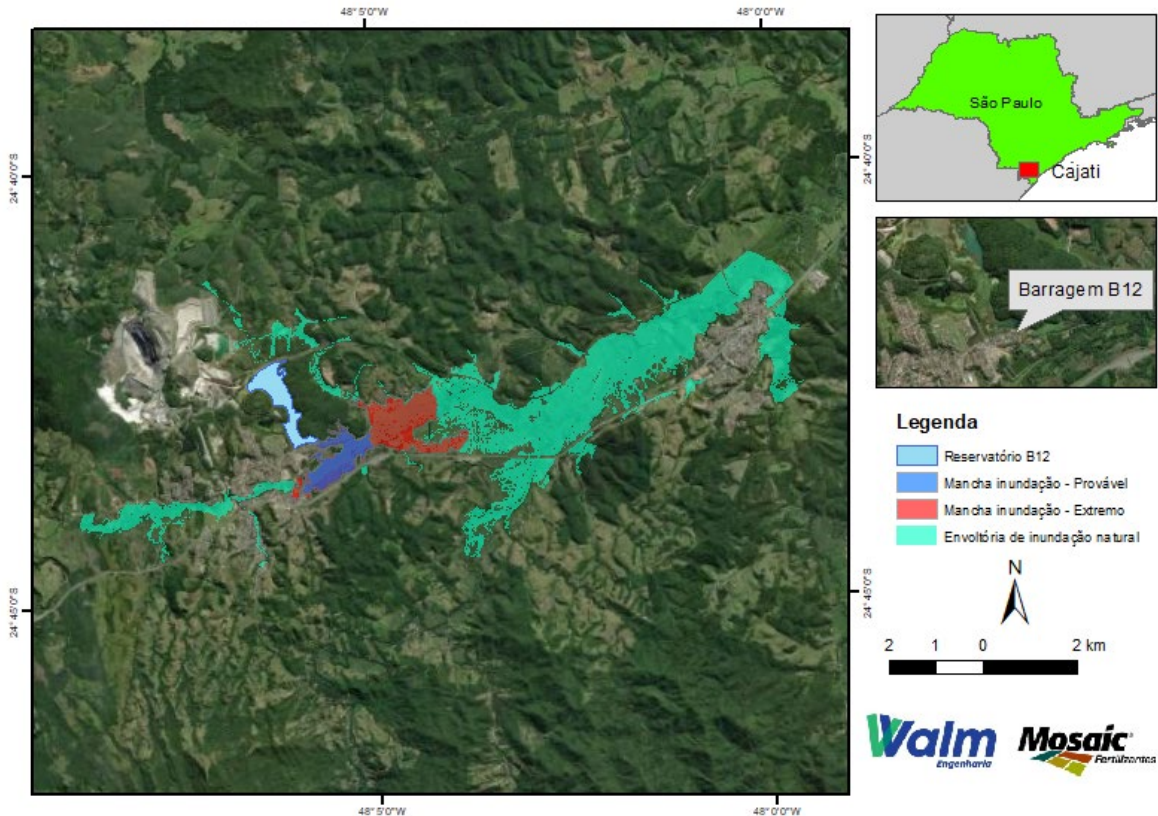


Figura 17-2 - Envoltória de inundação para a Barragem B12

17.2.2. Locais para acomodação das pessoas que forem evacuadas

Conforme mencionado, existem residências em interface com a mancha de inundação em caso de rompimento da estrutura. Desta forma, como ações de evacuação são necessárias a previsão de locais para acomodação da população. O Quadro 17-6 apresenta a relação de locais para acomodação da população.

Quadro 17-6 - Locais disponíveis para acomodação temporária dos evacuados.

Nome da acomodação (Hotel, pousada, abrigo, etc.)	Contato (Telefone)	Endereço	Município	Número de Quartos

		CLASSIFICAÇÃO RESTRITA	COMPLEXO MINEROQUIMICO DE CAJATI – CAJ
DAM BREAK E PAE BARRAGENS COMPLEXO MINEROQUÍMICO DE CAJATI - CAJ SEÇÃO ÚNICA PAEBM - BARRAGEM B12 RELATÓRIO TÉCNICO		Nº MOSAIC -	PÁGINA 88/212
		Nº WALM WA06621000-1-RH-RTE- 0165	REV. 2

Nome da acomodação (Hotel, pousada, abrigo, etc.)	Contato (Telefone)	Endereço	Município	Número de Quartos

17.3. Localização das sirenes de alerta/alarme

Na área a jusante da Barragem B12, correspondente à Zona de Autossalvamento, existem 07 sirenes para alerta em caso de emergência na estrutura, as quais possuem localização informada no Quadro 17-7 e demonstradas na Figura 17-3.

Quadro 17-7 - Coordenadas geográficas (SIRGAS 2000) das sirenes existentes na ZAS da Barragem B12.

Sirene	Latitude	Longitude
CAJ-12-8S-15M	-24,721103	-48,101989
CAJ-13-8S-15M	-24,721001	-48,09392
CAJ-14-8S-15M	-24,715131	-48,084365
CAJ-15-8S-15M	-24,729263	-48,096945
CAJ-16-16S-18M	-24,721396	-48,084014
CAJ-17-32S-25M	-24,714084	-48,068149
CAJ-18-8S-15M	-24,710457	-48,05715

Ressalta-se que as sirenes possuem uma área de abrangência de 1.700 metros afim de alertar toda as residências afetadas. Ademais, a posição de toas as sirenes existentes no vale de jusante das estruturas do complexo está demonstrada no item 9.5.

		CLASSIFICAÇÃO	COMPLEXO MINEROQUIMICO DE CAJATI – CAJ
		RESTRITA	
DAM BREAK E PAE BARRAGENS COMPLEXO MINEROQUÍMICO DE CAJATI - CAJ SEÇÃO ÚNICA PAEBM - BARRAGEM B12 RELATÓRIO TÉCNICO		Nº MOSAIC	PÁGINA
		-	89/212
		Nº WALM	REV.
		WA06621000-1-RH-RTE-0165	2

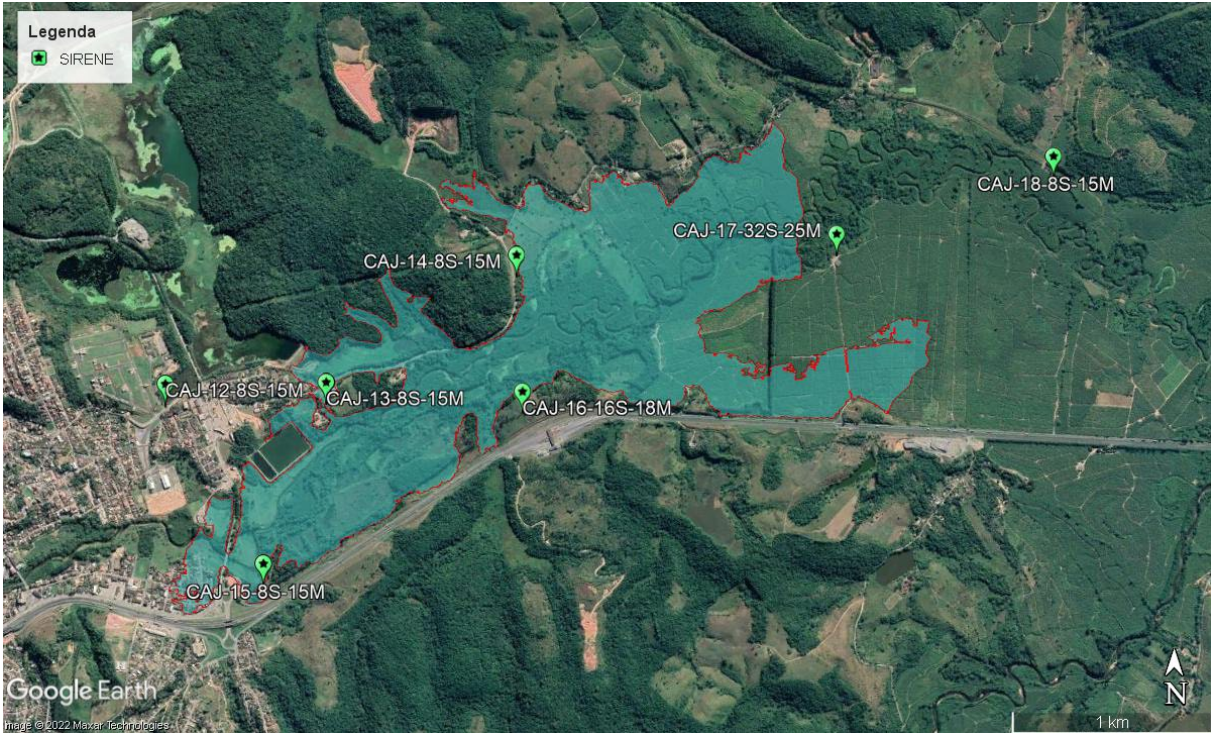


Figura 17-3 - Localização das sirenes da Barragem B12.

17.4. Mapas de inundação

Foram gerados os seguintes mapas referentes ao PAE da Barragem B12.

- Mapa Geral de ZAS/ZSS;
- Mapa da Zona de Autossalvamento (ZAS).

A lista de todos os mapas produzidos, com seus respectivos títulos e numerações, encontra-se no Quadro 17-8:

Quadro 17-8 - Mapas elaborados para o PAEBM da Barragem B12.

NUMERAÇÃO	DESCRIÇÃO
WA06621000-1-RH-DES-0481	DAM BREAK E PAE BARRAGENS COMPLEXO MINEROQUIMICO DE CAJATI - CAJ ENVOLTÓRIA DE INUNDAÇÃO BARRAGEM B12- MAPA GERAL ZAS
WA06621000-1-RH-DES-0483	DAM BREAK E PAE BARRAGENS COMPLEXO MINEROQUIMICO DE CAJATI - CAJ ENVOLTÓRIA DE INUNDAÇÃO BARRAGEM B12- MAPA ZONA DE AUTOSSALVAMENTO (ZAS)

		CLASSIFICAÇÃO	COMPLEXO MINEROQUIMICO DE CAJATI – CAJ
		RESTRITA	
DAM BREAK E PAE BARRAGENS COMPLEXO MINEROQUÍMICO DE CAJATI - CAJ SEÇÃO ÚNICA PAEBM - BARRAGEM B12 RELATÓRIO TÉCNICO		Nº MOSAIC	PÁGINA
		-	90/212
		Nº WALM	REV.
		WA06621000-1-RH-RTE-0165	2

18. PLANO DE ABASTECIMENTO DE ÁGUA

O plano de garantia de disponibilidade de água bruta para os usos e intervenções em recursos hídricos é um documento essencial, previsto por lei, na composição do Plano de Ação de Emergência das Barragens (PAE-Barragens), que estabelece ações a serem tomadas uma vez identificadas situações emergenciais.

Este documento apresenta o Plano de Garantia de Disponibilidade de Água Bruta para os Usos e Intervenções em Recursos Hídricos nas Áreas Potencialmente Impactadas em eventual rompimento da Barragem B12 do Complexo Minerquímico de Cajati (CAJ), empreendimento, de responsabilidade da Mosaic Fertilizantes P&K Ltda., localizado no município de Cajati, no estado de São Paulo.

Conforme o estudo de rompimento hipotético da Barragem B12 conduzido pela Walm BH Engenharia, a mancha de inundação (Figura 18-1) atinge áreas caracterizadas por matas ciliares, regiões de pastagem e agricultura, atingindo também acessos e estradas vicinais. Na região de remanso, atinge estradas e residências.

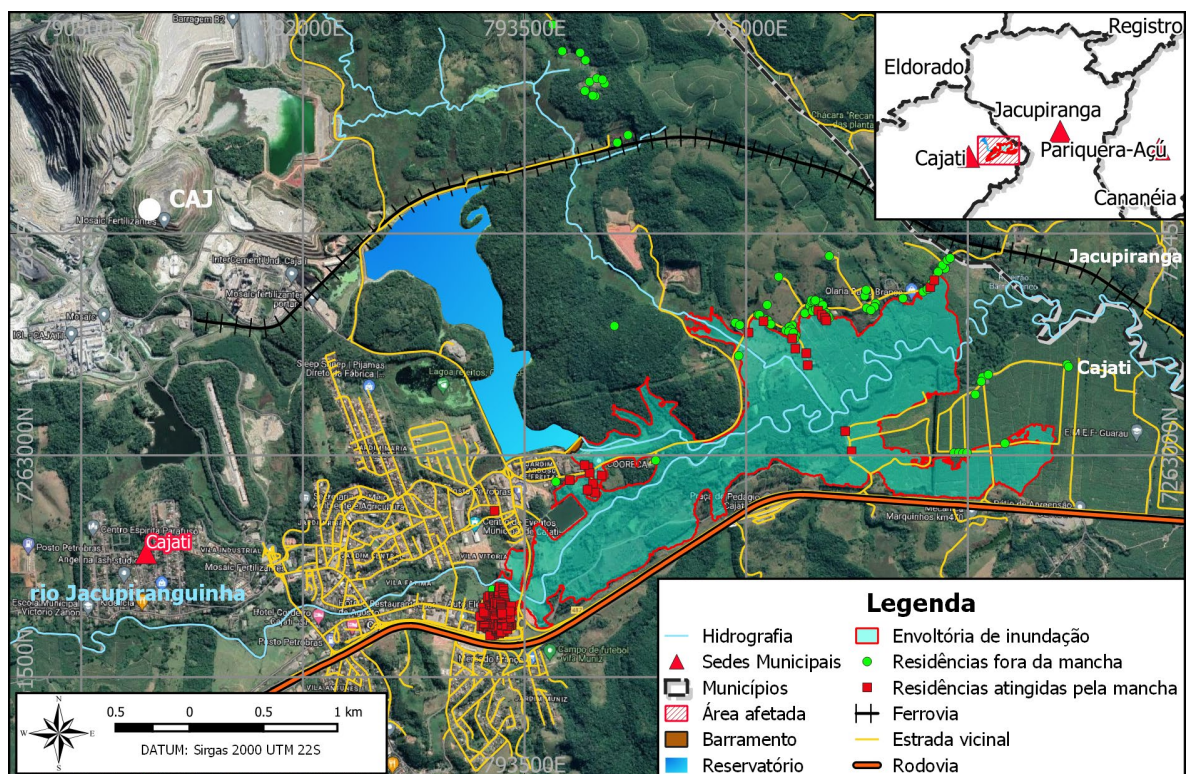


Figura 18-1 - Localização da região de estudo.

É importante mencionar que a mancha de inundação do cenário de ruptura extrema possui interface com residências, edificações e infraestrutura de mobilidade urbana, sendo necessário o mapeamento das Rotas de Fuga, Sirenes, Pontos de Encontro e Edificações Afetadas, conforme disposto no Capítulo 17.

		CLASSIFICAÇÃO RESTRITA	COMPLEXO MINEROQUIMICO DE CAJATI – CAJ	
DAM BREAK E PAE BARRAGENS COMPLEXO MINEROQUÍMICO DE CAJATI - CAJ SEÇÃO ÚNICA PAEBM - BARRAGEM B12 RELATÓRIO TÉCNICO			Nº MOSAIC -	PÁGINA 91/212
			Nº WALM WA06621000-1-RH-RTE- 0165	REV. 2

Observando a mancha de inundação (Figura 18-1), percebe-se que a envoltória máxima de inundação atinge o rio Jacupiranguinha, curso hídrico que atravessa a cidade de Cajati na direção sudoeste-nordeste, tanto a montante quanto a jusante da confluência com o talvegue de jusante da B12.

18.1. Identificação e caracterização dos pontos de captação de água para abastecimento público

No Município de Cajati, os Sistemas de Abastecimento de Água e de Esgotamento Sanitário são operados pela Companhia de Saneamento Básico do Estado de São Paulo (SABESP), com base em Escritura Pública de concessão dos serviços, iniciada em 1º de abril de 1994.

De acordo com o Plano Municipal de Saneamento Básico (PMSB) de Cajati (CAJATI, 2010), o município é atendido por 3 sistemas de abastecimento de água: (i) sede municipal; (ii) localidade de Barra do Azeite; e (iii) localidade de Vila Deco. O primeiro sistema atende a sede municipal, o Bairro Capitão Bráz e um bairro do município vizinho de Jacupiranga, o Pica-Pau, e os outros sistemas atendem áreas rurais (Figura 18-2).

O PMSB de Cajati ainda informa que o sistema Sede Municipal é composto pelos elementos descritos abaixo, que possuem localização demonstrada na Figura 18-3:

- **Captação:** superficial, no rio Jacupiranguinha, com vazão nominal de 87 L/s, sendo o fim de plano previsto para o ano de 2040;
- **Tratamento:** Estação de Tratamento de Água (ETA) do tipo convencional, com vazão nominal de 80 L/s, com previsão de ampliação das instalações em 2022, atingindo 100 L/s;
- **Transporte:** Adutoras, Estações Elevatórias (água bruta e água tratada), *boosters* realizam o transporte da água da captação até a ETA e depois para a distribuição;
- **Reservatórios:** 6 reservatórios apoiados com capacidades variadas, distribuídos ao longo da sede municipal, garantindo a cobertura do abastecimento; e
- **Rede de distribuição:** extensão de cerca de 70 km, em bom estado de conservação e com equipamentos que garantem a pressurização da água.

		CLASSIFICAÇÃO RESTRITA	COMPLEXO MINEROQUIMICO DE CAJATI – CAJ	
DAM BREAK E PAE BARRAGENS COMPLEXO MINEROQUÍMICO DE CAJATI - CAJ SEÇÃO ÚNICA PAEBM - BARRAGEM B12 RELATÓRIO TÉCNICO			Nº MOSAIC -	PÁGINA 92/212
			Nº WALM WA06621000-1-RH-RTE-0165	REV. 2

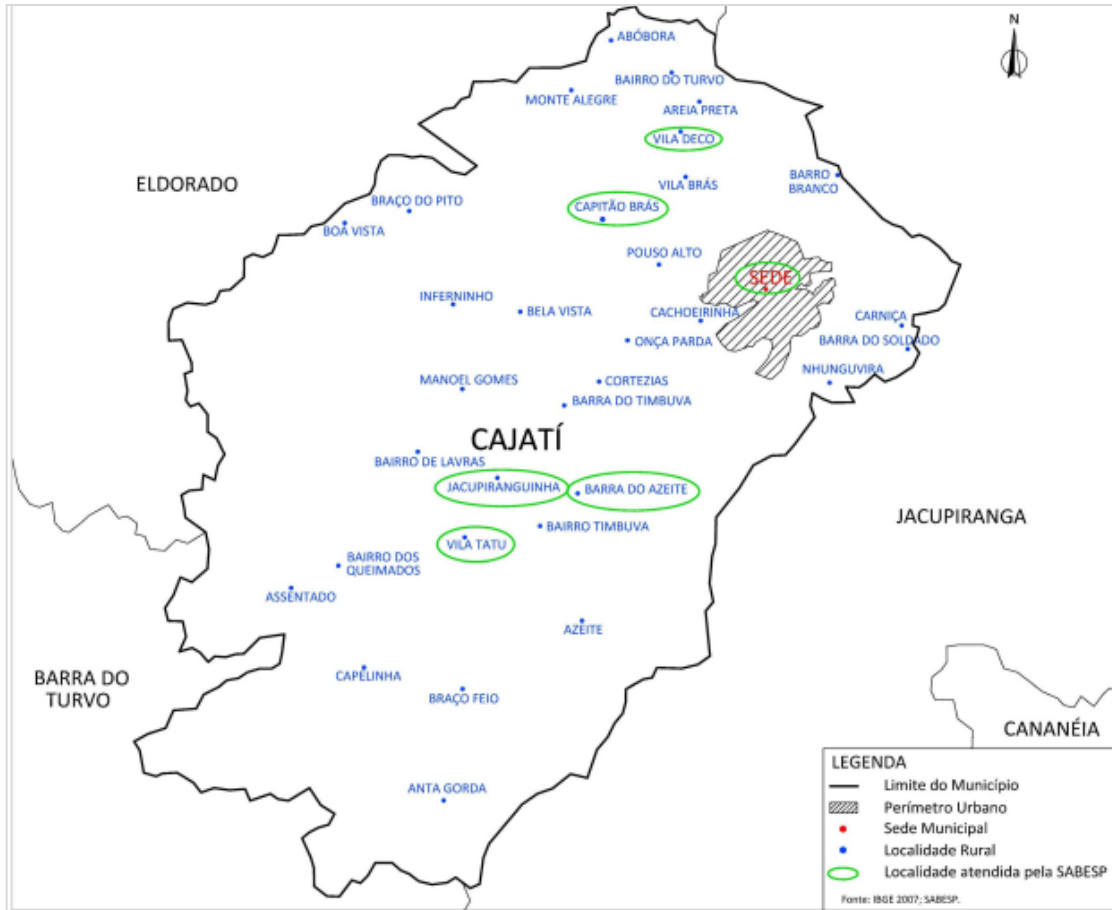


Figura 18-2 - Localidades atendidas pelo SAA da SABESP em Cajati.

		CLASSIFICAÇÃO	COMPLEXO MINEROQUIMICO DE CAJATI – CAJ	
		RESTRITA		
DAM BREAK E PAE BARRAGENS COMPLEXO MINEROQUÍMICO DE CAJATI - CAJ SEÇÃO ÚNICA PAEBM - BARRAGEM B12 RELATÓRIO TÉCNICO		Nº MOSAIC	-	PÁGINA
		Nº WALM	WA06621000-1-RH-RTE-0165	REV. 2

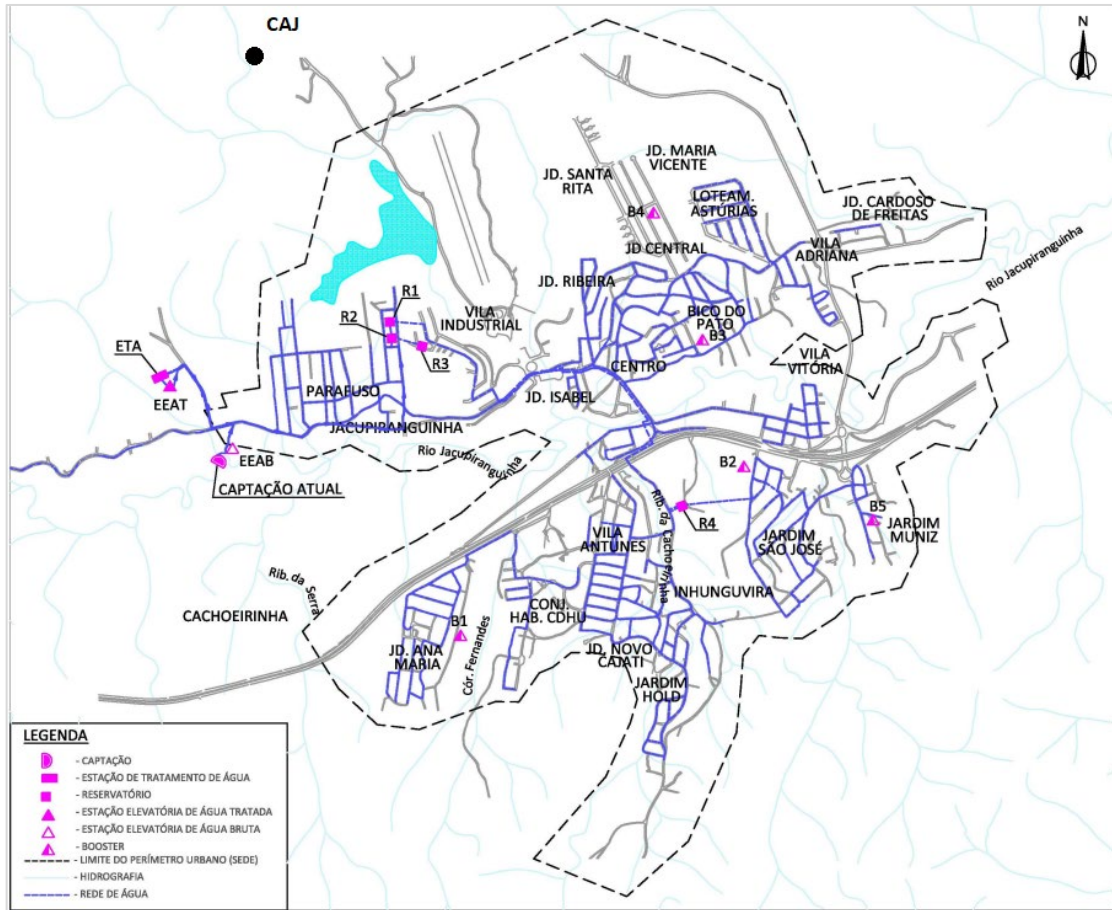


Figura 18-3 - Localização das unidades e dos equipamentos do SAA da Sede Municipal

Ademais, conforme o Atlas Água (2021) da Agência Nacional de Águas e Saneamento Básico (ANA), que utilizou informações mais atualizadas prestadas pela SABESP, a sede municipal possui sistema de abastecimento isolado, sendo composto captação superficial no rio Jacupiranguinha, de onde a água segue por cerca de 400 m até chegar na Estação de Tratamento de Água (ETA), que garante uma vazão nominal de 100 L/s. Após adução e tratamento, a água é destinada a reservatórios, sendo então distribuída pelo município paulista (Figura 18-4).

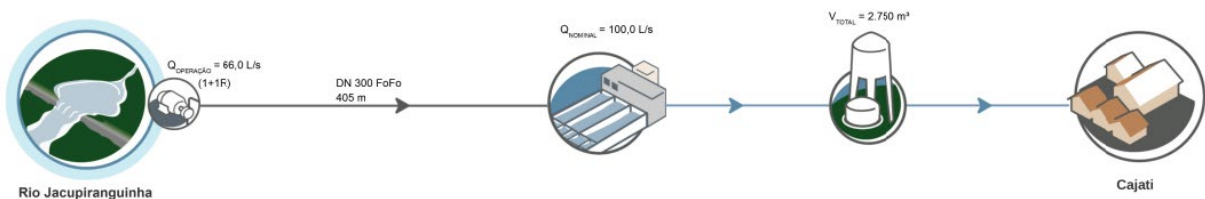


Figura 18-4 - Croqui do sistema de abastecimento de água de Cajati-SP (ANA, 2020).

Com um manancial classificado em não vulnerável, um sistema produtor considerado satisfatório, a cobertura de atendimento urbano de 100% e um desempenho nas

		CLASSIFICAÇÃO	COMPLEXO MINEROQUIMICO DE CAJATI – CAJ	
		RESTRITA		
DAM BREAK E PAE BARRAGENS COMPLEXO MINEROQUÍMICO DE CAJATI - CAJ SEÇÃO ÚNICA PAEBM - BARRAGEM B12 RELATÓRIO TÉCNICO			Nº MOSAIC	PÁGINA
			-	94/212
			Nº WALM	REV.
			WA06621000-1-RH-RTE-0165	2

perdas de água na categoria A2, o Índice de Segurança Hídrica do Abastecimento Urbano (ISH-U) foi classificado como Máximo pelo Atlas Águas.

Ainda de acordo com o PMSB de Cajati (2010), o Sistema de Esgotamento Sanitário municipal também é operado pela SABESP, com base no Contrato de Programa pactuado em 2010. O diagnóstico feito informa que o SES atende apenas a sede municipal e o bairro Capitão Brás com rede coletora, contemplando o tratamento (Figura 18-5). Nas localidades fora da Sede, os domicílios, em geral, utilizam sistema individual de tratamento, não havendo sistema de esgoto sanitário coletivo implantado.

Com relação à Sede Municipal, o SES é composto por rede coletora com cerca de 52 km e emissário com extensão de 5,3 km, sendo previstas ampliações entre os anos de 2011 e 2040. Nove Estações Elevatórias de Esgoto (EEE) recalcam o efluente gerado, destinando-o à Estação de Tratamento de Estogo (ETE), composta por lagoa anaeróbia em série com lagoa facultativa, que possuem capacidade nominal de 54 L/s, sendo previsto um aumento para 85 L/s no ano de 2020 (CAJATI, 2010). Na Figura 18-6 é demonstrada a localização dos elementos do SES da Sede Municipal.

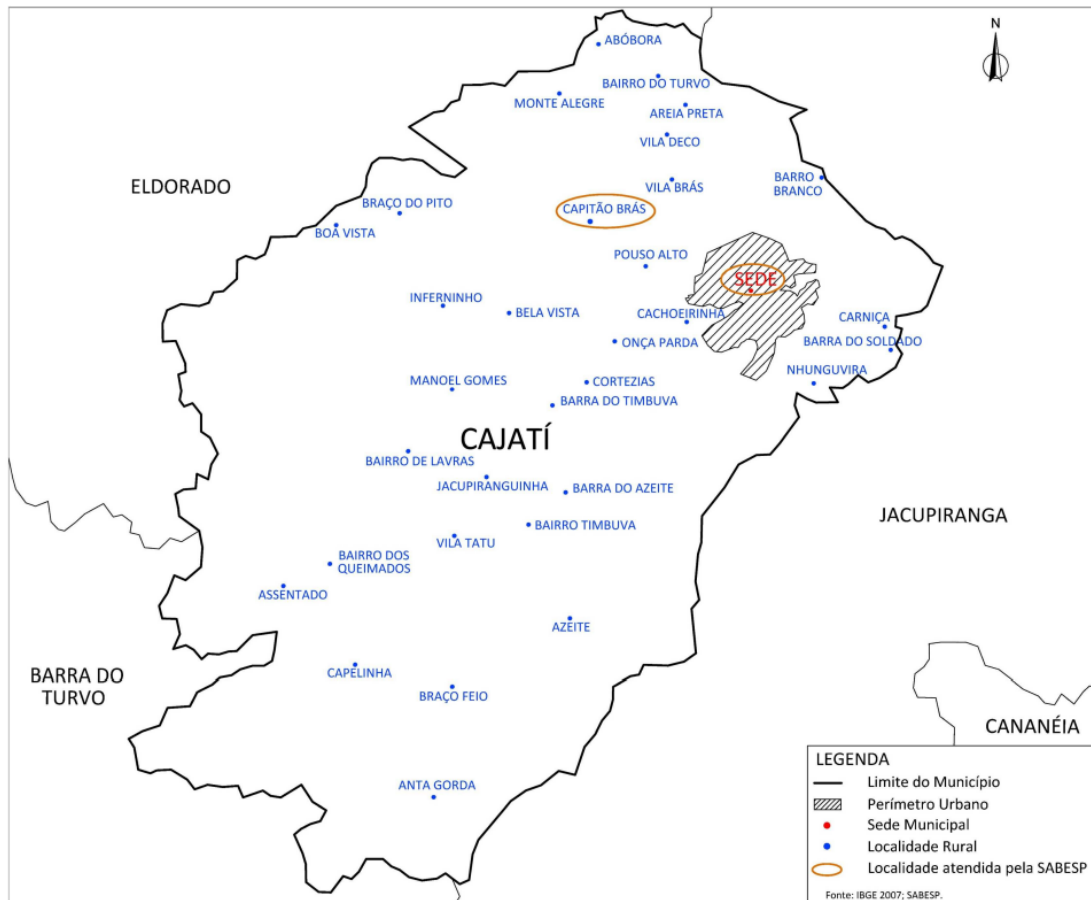


Figura 18-5 - Localidades atendidas pelo SES da SABESP em Cajati.

		CLASSIFICAÇÃO RESTRITA	COMPLEXO MINEROQUIMICO DE CAJATI – CAJ	
DAM BREAK E PAE BARRAGENS COMPLEXO MINEROQUÍMICO DE CAJATI - CAJ SEÇÃO ÚNICA PAEBM - BARRAGEM B12 RELATÓRIO TÉCNICO			Nº MOSAIC -	PÁGINA 95/212
			Nº WALM WA06621000-1-RH-RTE-0165	REV. 2

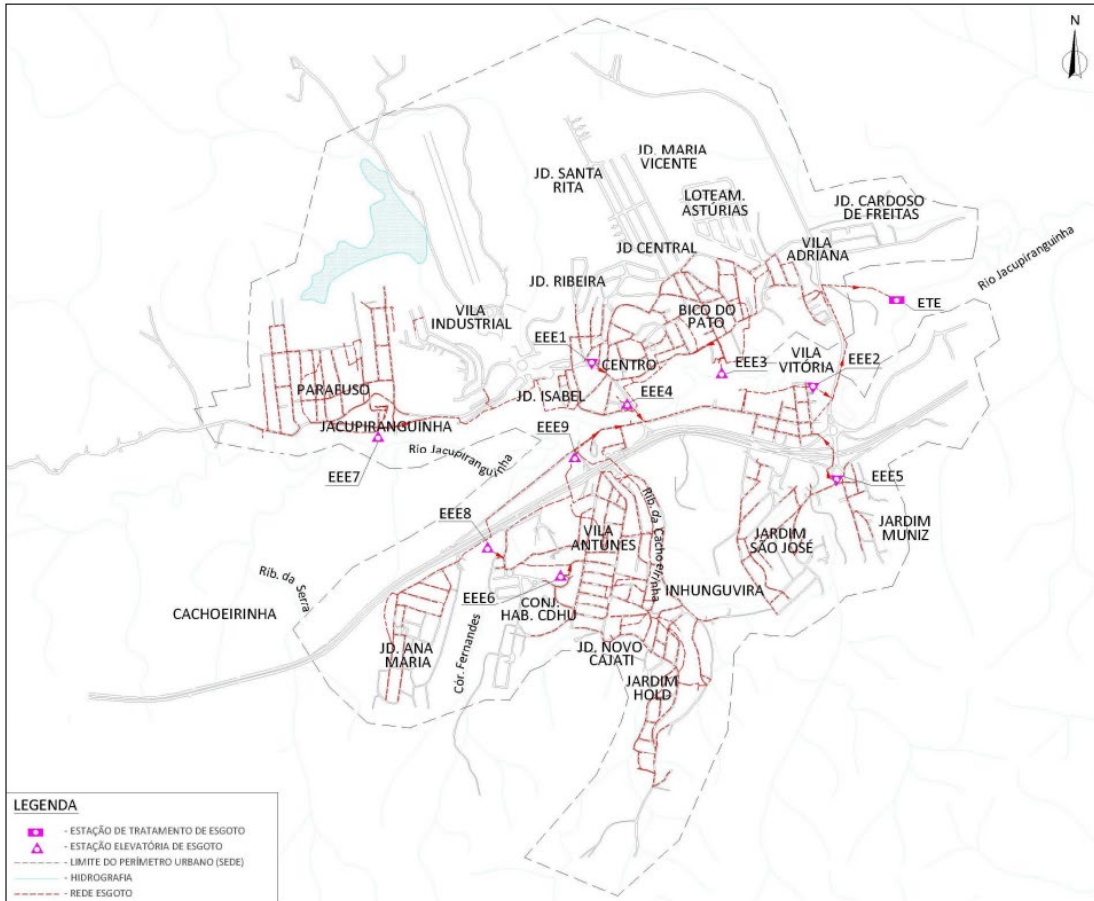


Figura 18-6 - Localização das unidades e dos equipamentos do SES da Sede Municipal

18.2. Usos e intervenções em recursos hídricos

Quanto aos usos e intervenções em recursos hídricos na região de estudo, foram buscadas informações nas bases de dados da Agência Nacional de Águas e Saneamento Básico - ANA (outorgas federais) e do Departamento de Águas e Energia Elétrica - DAEE (outorgas municipais em Cajati).

Observando a Figura 18-7 é possível perceber que quatro pontos de outorga de direito de uso de recurso hídrico seriam atingidos com o eventual rompimento da Barragem B12. Conforme a base de dados do DAEE as informações dessas outorgas são demonstradas no Quadro 18-1

		CLASSIFICAÇÃO	COMPLEXO MINEROQUIMICO DE CAJATI – CAJ		
		RESTRITA			
DAM BREAK E PAE BARRAGENS COMPLEXO MINEROQUÍMICO DE CAJATI - CAJ SEÇÃO ÚNICA PAEBM - BARRAGEM B12 RELATÓRIO TÉCNICO		Nº MOSAIC	-	PÁGINA	96/212
		Nº WALM	WA06621000-1-RH-RTE-0165	REV.	2

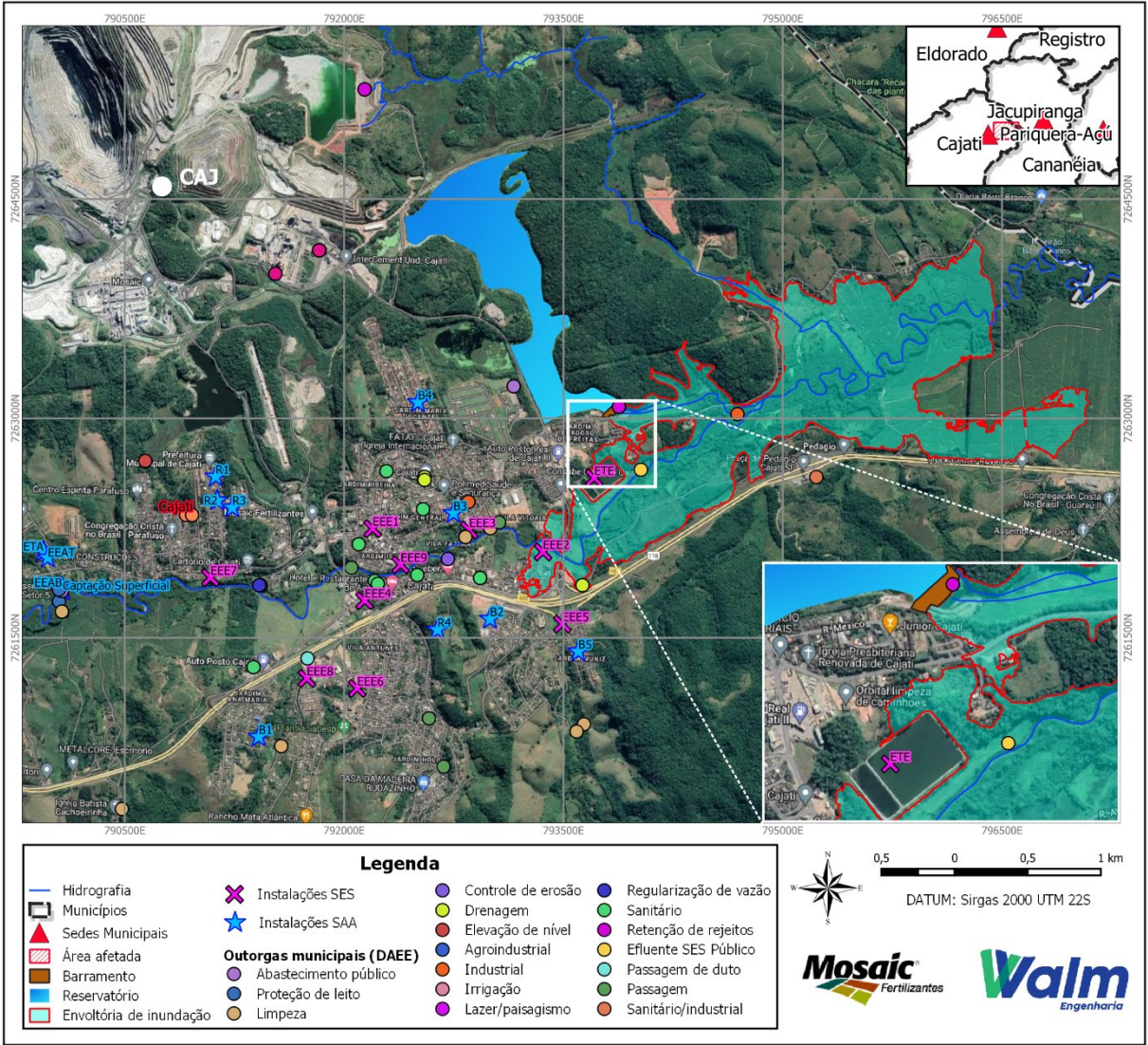


Figura 18-7 - Localização dos usos e intervenções em recursos hídricos na região de estudo.

		CLASSIFICAÇÃO RESTRITA	COMPLEXO MINEROQUIMICO DE CAJATI – CAJ	
			Nº MOSAIC -	PÁGINA 97/212
DAM BREAK E PAE BARRAGENS COMPLEXO MINEROQUÍMICO DE CAJATI - CAJ SEÇÃO ÚNICA PAEBM - BARRAGEM B12 RELATÓRIO TÉCNICO			Nº WALM WA06621000-1-RH-RTE-0165	REV. 2

Quadro 18-1 - Informações das outorgas de direito de uso de recurso hídrico (conforme o DAEE) em interface com a mancha de inundação da Barragem B12.

Autos	9501865	9500167	9501355	9501355
Nome do curso hídrico	Sem nome	rio Jacupiraguinha	rio Jacupiraguinha	Sem nome
Código do rio	-	307001	307001	30700109
Distância para a foz (km)	0,00	7,60	6,60	1,00
Usuário	Usuário urbano	Público	Industrial	Industrial
Finalidade de uso	Drenagem	Efluente SES Público	Indústria	Retenção de rejeito
Tipo de uso	Canalização	Lançamento superficial	Lançamento superficial	Barramento
Situação Administrativa	Requerimento indeferido	Portaria	Portaria	Cadastrado DAEE
Vazão (m³/h)	0,00	195,01	3.773,00	0,00
Horas/dia	0	24	24	0
Dias/mês	0	30	30	0
Meses/ano	0	0	0	0
Norte (m)*	7.261.860	7.262.650	7.263.030	7.263.080
Leste (m)*	793.630	794.030	794.690	793.880

*DATUM: SIRGAS 2000, UTM 22S.

Ainda observando a Figura 18-7, é possível perceber que a mancha de inundação da Barragem B12 não atinge infraestrutura de abastecimento urbano de água. Logo, o eventual rompimento da barragem não ocasionaria danos a equipamentos de sistemas públicos de abastecimento de água. Todavia, conforme detalhe da Figura 18-7, as lagoas da ETE de Cajati seriam atingidas em caso de ruptura extrema da Barragem B12.

Considerando as informações prestadas pelo levantamento socioeconômico das zonas de impacto da Barragem B12, elaborado pela Integratio Mediação Social e Sustentabilidade Ltda de julho a agosto de 2023, e o estudo de ruptura hipotético da Barragem B12, foi considerada a evacuação de 177 residências, nas quais residem 243 moradores fixos. As informações referentes às residências consideradas são demonstradas no Quadro 18-2.



CLASSIFICAÇÃO

RESTRITA

COMPLEXO MINEROQUIMICO DE CAJATI – CAJ

DAM BREAK E PAE BARRAGENS
COMPLEXO MINEROQUÍMICO DE CAJATI - CAJ
SEÇÃO ÚNICA PAEBM - BARRAGEM B12
RELATÓRIO TÉCNICO

Nº MOSAIC

-

PÁGINA

98/212

Nº WALM

WA06621000-1-RH-RTE-0165

REV.

2

Quadro 18-2 - Dados cadastrais das residências atingidas pela hipotética mancha de inundação da Barragem B12 (Integratio, 2023).

Ficha Cadastral	Status da estrutura	Ponto de Encontro	Número de moradores	Tipo de ocupação	Abastecimento	Coordenadas Geográficas (SIRGAS 2000)	
						Latitude	Longitude
CAJ.12.01.0001.A.ZAS	Inserida na ZAS - Evacuação Necessária	PE-01	1	Casa Ocupada	Rede geral	-24,72998201	-48,10147181
CAJ.12.01.0002.A.ZAS	Inserida na ZAS - Evacuação Necessária	PE-01	3	Casa Ocupada	Rede geral	-24,73000424	-48,10133569
CAJ.12.01.0003.A.ZAS	Inserida na ZAS - Evacuação Necessária	PE-01	-	Casa sem Morador	-	-24,73000637	-48,1012921
CAJ.12.01.0004.A.ZAS	Inserida na ZAS - Evacuação Necessária	PE-01	-	Estabelecimento fechado	-	-24,73002494	-48,10116269
CAJ.12.01.0005.A.ZAS	Inserida na ZAS - Evacuação Necessária	PE-01	1	Casa Ocupada	Rede geral	-24,73008037	-48,10107652
CAJ.12.01.0005.B.ZAS	Inserida na ZAS - Evacuação Necessária	PE-01	-	Estabelecimento	Rede geral	-24,73008402	-48,10103394
CAJ.12.01.0006.A.ZAS	Inserida na ZAS - Evacuação Necessária	PE-01	-	Casa sem Morador	-	-24,73011143	-48,10092498
CAJ.12.01.0007.A.ZAS	Inserida na ZAS - Evacuação Necessária	PE-01	4	Casa Ocupada	Rede geral	-24,73014736	-48,10084384
CAJ.12.01.0007.B.ZAS	Inserida na ZAS - Evacuação Necessária	PE-01	-	Estabelecimento	Rede geral	-24,73009499	-48,10080729
CAJ.12.01.0008.A.ZAS	Inserida na ZAS - Evacuação Necessária	PE-01	2	Casa Ocupada	Rede geral	-24,7301702	-48,10076103
CAJ.12.01.0009.A.ZAS	Inserida na ZAS - Evacuação Necessária	PE-01	-	Lote sem Casa	-	-24,73013488	-48,10067955
CAJ.12.01.0010.A.ZAS	Inserida na ZAS - Evacuação Necessária	PE-01	3	Casa Ocupada	Rede geral	-24,73038337	-48,10061216
CAJ.12.01.0011.A.ZAS	Inserida na ZAS - Evacuação Necessária	PE-01	3	Casa Ocupada	Rede geral	-24,73048783	-48,1006011
CAJ.12.01.0012.A.ZAS	Inserida na ZAS - Evacuação Necessária	PE-01	-	Estabelecimento	Rede geral	-24,73054112	-48,10074862
CAJ.12.01.0013.A.ZAS	Inserida na ZAS - Evacuação Necessária	PE-01	-	Estabelecimento	-	-24,73055239	-48,10087334
CAJ.12.01.0014.A.ZAS	Inserida na ZAS - Evacuação Necessária	PE-01	1	Casa Ocupada	Rede geral	-24,730412	-48,10025945
CAJ.12.01.0014.B.ZAS	Inserida na ZAS - Evacuação Necessária	PE-01	-	Estabelecimento	Rede geral	-24,730412	-48,10025945
CAJ.12.01.0014.C.ZAS	Inserida na ZAS - Evacuação Necessária	PE-01	-	Estabelecimento fechado	-	-24,73034348	-48,10032316
CAJ.12.01.0015.A.ZAS	Inserida na ZAS - Evacuação Necessária	PE-01	1	Casa Ocupada	Rede geral	-24,73024329	-48,10047437
CAJ.12.01.0015.B.ZAS	Inserida na ZAS - Evacuação Necessária	PE-01	-	Estabelecimento	Rede geral	-24,73024329	-48,10047437
CAJ.12.01.0015.C.ZAS	Inserida na ZAS - Evacuação Necessária	PE-01	5	Casa Ocupada	Rede geral	-24,73021649	-48,10034696
CAJ.12.01.0016.A.ZAS	Inserida na ZAS - Evacuação Necessária	PE-01	5	Casa Ocupada	Rede geral	-24,73016259	-48,10047034
CAJ.12.01.0016.B.ZAS	Inserida na ZAS - Evacuação Necessária	PE-01	3	Casa Ocupada	Rede geral	-24,73013122	-48,10046766
CAJ.12.01.0016.C.ZAS	Inserida na ZAS - Evacuação Necessária	PE-01	-	Casa Ocupada	-	-24,73012666	-48,10042106
CAJ.12.01.0017.A.ZAS	Inserida na ZAS - Evacuação Necessária	PE-01	1	Casa Ocupada	Rede geral	-24,73009285	-48,10030002
CAJ.12.01.0017.B.ZAS	Inserida na ZAS - Evacuação Necessária	PE-01	-	Casa Ocupada	-	-24,73009742	-48,100239
CAJ.12.01.0018.A.ZAS	Inserida na ZAS - Evacuação Necessária	PE-01	-	Casa abandonada	-	-24,7301163	-48,10008243
CAJ.12.01.0019.A.ZAS	Inserida na ZAS - Evacuação Necessária	PE-01	-	Estabelecimento	-	-24,7303042	-48,09995737
CAJ.12.01.0019.B.ZAS	Inserida na ZAS - Evacuação Necessária	PE-01	-	Estabelecimento	Rede geral	-24,73027344	-48,10005862
CAJ.12.01.0019.C.ZAS	Inserida na ZAS - Evacuação Necessária	PE-01	-	Estabelecimento	Rede geral	-24,73032155	-48,10013507
CAJ.12.01.0020.A.ZAS	Inserida na ZAS - Evacuação Necessária	PE-01	-	Estabelecimento	Rede geral	-24,73015437	-48,09972536
CAJ.12.01.0021.A.ZAS	Inserida na ZAS - Evacuação Necessária	PE-01	-	Estabelecimento fechado	-	-24,72987329	-48,09945345
CAJ.12.01.0021.B.ZAS	Inserida na ZAS - Evacuação Necessária	PE-01	-	Estabelecimento fechado	-	-24,72989126	-48,09950843
CAJ.12.01.0021.C.ZAS	Inserida na ZAS - Evacuação Necessária	PE-01	-	Estabelecimento fechado	-	-24,7299211	-48,0996003
CAJ.12.01.0021.D.ZAS	Inserida na ZAS - Evacuação Necessária	PE-01	-	Casa sem Morador	-	-24,72992262	-48,09965864
CAJ.12.01.0022.A.ZAS	Inserida na ZAS - Evacuação Necessária	PE-01	-	Estabelecimento	Rede geral	-24,72992049	-48,09978001
CAJ.12.01.0023.A.ZAS	Inserida na ZAS - Evacuação Necessária	PE-01	-	Lote sem Casa	-	-24,72980051	-48,09970926
CAJ.12.01.0024.A.ZAS	Inserida na ZAS - Evacuação Necessária	PE-01	-	Estabelecimento	Rede geral	-24,7297128	-48,0997381
CAJ.12.01.0025.A.ZAS	Inserida na ZAS - Evacuação Necessária	PE-01	-	Estabelecimento	Rede geral	-24,72963088	-48,09985343
CAJ.12.01.0026.A.ZAS	Inserida na ZAS - Evacuação Necessária	PE-01	1	Casa Ocupada	Rede geral	-24,72952978	-48,09978101
CAJ.12.01.0027.A.ZAS	Inserida na ZAS - Evacuação Necessária	PE-01	5	Casa Ocupada	Rede geral	-24,72944725	-48,09987757
CAJ.12.01.0027.B.ZAS	Inserida na ZAS - Evacuação Necessária	PE-01	-	Estabelecimento	Rede geral	-24,72943416	-48,0996583
CAJ.12.01.0028.A.ZAS	Inserida na ZAS - Evacuação Necessária	PE-01	-	Casa Demolidada	-	-24,72943903	-48,09955135
CAJ.12.01.0029.A.ZAS	Inserida na ZAS - Evacuação Necessária	PE-01	-	Casa sem Morador	-	-24,72964581	-48,10010623
CAJ.12.01.0030.A.ZAS	Inserida na ZAS - Evacuação Necessária	PE-01	-	Estabelecimento	Rede geral	-24,72975331	-48,10013037
CAJ.12.01.0031.A.ZAS	Inserida na ZAS - Evacuação Necessária	PE-01	-	Estabelecimento	Rede geral	-24,72991288	-48,10004689
CAJ.12.01.0032.A.ZAS	Inserida na ZAS - Evacuação Necessária	PE-01	-	Estabelecimento	Rede geral	-24,7298608	-48,10040228
CAJ.12.01.0033.A.ZAS	Inserida na ZAS - Evacuação Necessária	PE-01	2	Casa Ocupada	Rede geral	-24,72960683	-48,10047235
CAJ.12.01.0034.A.ZAS	Inserida na ZAS - Evacuação Necessária	PE-01	2	Casa Ocupada	Rede geral	-24,72947771	-48,10037546



CLASSIFICAÇÃO

RESTRITA

COMPLEXO MINEROQUIMICO DE CAJATI – CAJ

DAM BREAK E PAE BARRAGENS
COMPLEXO MINEROQUÍMICO DE CAJATI - CAJ
SEÇÃO ÚNICA PAEBM - BARRAGEM B12
RELATÓRIO TÉCNICO

Nº MOSAIC

-

PÁGINA

99/212

Nº WALM

WA06621000-1-RH-RTE-0165

REV.

2

Ficha Cadastral	Status da estrutura	Ponto de Encontro	Número de moradores	Tipo de ocupação	Abastecimento	Coordenadas Geográficas (SIRGAS 2000)	
						Latitude	Longitude
CAJ.12.01.0034.B.ZAS	Inserida na ZAS - Evacuação Necessária	PE-01	2	Casa Ocupada	Rede geral	-24,72953039	-48,10052566
CAJ.12.01.0035.A.ZAS	Inserida na ZAS - Evacuação Necessária	PE-01	2	Casa Ocupada	Rede geral	-24,72946065	-48,10021788
CAJ.12.01.0035.B.ZAS	Inserida na ZAS - Evacuação Necessária	PE-01	4	Casa Ocupada	Rede geral	-24,72948136	-48,10021151
CAJ.12.01.0036.A.ZAS	Inserida na ZAS - Evacuação Necessária	PE-01	4	Casa Ocupada	Rede geral	-24,72946613	-48,10011964
CAJ.12.01.0037.A.ZAS	Inserida na ZAS - Evacuação Necessária	PE-01	-	Estabelecimento	Rede geral	-24,72952186	-48,10072549
CAJ.12.01.0038.A.ZAS	Inserida na ZAS - Evacuação Necessária	PE-01	-	Casa Ocupada	-	-24,72292875	-48,10075767
CAJ.12.01.0039.A.ZAS	Inserida na ZAS - Evacuação Necessária	PE-01	-	Casa Ocupada	-	-24,72976031	-48,10069799
CAJ.12.01.0039.B.ZAS	Inserida na ZAS - Evacuação Necessária	PE-01	-	Casa Ocupada	-	-24,72976031	-48,10069799
CAJ.12.01.0039.C.ZAS	Inserida na ZAS - Evacuação Necessária	PE-01	1	Casa Ocupada	Rede geral	-24,72976031	-48,10069799
CAJ.12.01.0039.D.ZAS	Inserida na ZAS - Evacuação Necessária	PE-01	-	Estabelecimento	Rede geral	-24,72976031	-48,10069799
CAJ.12.01.0040.A.ZAS	Inserida na ZAS - Evacuação Necessária	PE-01	-	Casa Ocupada	-	-24,7298675	-48,10073756
CAJ.12.01.0041.A.ZAS	Inserida na ZAS - Evacuação Necessária	PE-01	-	Casa sem Morador	-	-24,72999327	-48,10072314
CAJ.12.01.0042.A.ZAS	Inserida na ZAS - Evacuação Necessária	PE-01	1	Casa Ocupada	Rede geral	-24,72988578	-48,10089078
CAJ.12.01.0043.A.ZAS	Inserida na ZAS - Evacuação Necessária	PE-01	3	Casa Ocupada	Rede geral	-24,7299208	-48,10102556
CAJ.12.01.0043.B.ZAS	Inserida na ZAS - Evacuação Necessária	PE-01	-	Casa Ocupada	-	-24,72982487	-48,10096387
CAJ.12.01.0043.C.ZAS	Inserida na ZAS - Evacuação Necessária	PE-01	-	Casa Ocupada	-	-24,72985593	-48,10099874
CAJ.12.01.0044.A.ZAS	Inserida na ZAS - Evacuação Necessária	PE-01	-	Casa abandonada	-	-24,72983401	-48,10112949
CAJ.12.01.0045.A.ZAS	Acesso Comprometido - Evacuação Preventiva	PE-01	-	Casa sem Morador	-	-24,7298337	-48,10120661
CAJ.12.01.0046.A.ZAS	Acesso Comprometido - Evacuação Preventiva	PE-01	-	Estabelecimento fechado	-	-24,72980964	-48,10129277
CAJ.12.01.0047.A.ZAS	Inserida na ZAS - Evacuação Necessária	PE-01	3	Casa Ocupada	Rede geral	-24,72950481	-48,10095314
CAJ.12.01.0048.A.ZAS	Inserida na ZAS - Evacuação Necessária	PE-01	3	Casa Ocupada	Rede geral	-24,72955232	-48,10111105
CAJ.12.01.0049.A.ZAS	Inserida na ZAS - Evacuação Necessária	PE-01	-	Casa abandonada	-	-24,72945274	-48,10116637
CAJ.12.01.0050.A.ZAS	Inserida na ZAS - Evacuação Necessária	PE-01	3	Casa Ocupada	Rede geral	-24,72955688	-48,10126696
CAJ.12.01.0050.B.ZAS	Inserida na ZAS - Evacuação Necessária	PE-01	-	Casa Ocupada	-	-24,72941558	-48,10124584
CAJ.12.01.0051.A.ZAS	Inserida na ZAS - Evacuação Necessária	PE-01	2	Casa Ocupada	Rede geral	-24,72943751	-48,10132228
CAJ.12.01.0052.A.ZAS	Inserida na ZAS - Evacuação Necessária	PE-01	-	Estabelecimento	Rede geral	-24,72936594	-48,10137559
CAJ.12.01.0053.A.ZAS	Inserida na ZAS - Evacuação Necessária	PE-01	4	Casa Ocupada	Rede geral	-24,72936716	-48,10145069
CAJ.12.01.0054.A.ZAS	Inserida na ZAS - Evacuação Necessária	PE-01	-	Casa Ocupada	-	-24,72939609	-48,10158346
CAJ.12.01.0055.A.ZAS	Inserida na ZAS - Evacuação Necessária	PE-01	3	Casa Ocupada	Rede geral	-24,72884855	-48,10139403
CAJ.12.01.0057.A.ZAS	Inserida na ZAS - Evacuação Necessária	PE-01	-	Estabelecimento	-	-24,72891798	-48,10094509
CAJ.12.01.0058.A.ZAS	Inserida na ZAS - Evacuação Necessária	PE-01	-	Estabelecimento	-	-24,72927641	-48,10080696
CAJ.12.01.0059.A.ZAS	Inserida na ZAS - Evacuação Necessária	PE-01	-	Estabelecimento	Rede geral	-24,72923987	-48,10094308
CAJ.12.01.0060.A.ZAS	Inserida na ZAS - Evacuação Necessária	PE-01	-	Estabelecimento	Rede geral	-24,72925692	-48,10104132
CAJ.12.01.0061.A.ZAS	Inserida na ZAS - Evacuação Necessária	PE-01	1	Casa Ocupada	Rede geral	-24,72926149	-48,10113788
CAJ.12.01.0062.A.ZAS	Inserida na ZAS - Evacuação Necessária	PE-01	2	Casa Ocupada	Rede geral	-24,72919054	-48,10123812
CAJ.12.01.0063.A.ZAS	Inserida na ZAS - Evacuação Necessária	PE-01	-	Estabelecimento	Rede geral	-24,7291412	-48,10132932
CAJ.12.01.0064.A.ZAS	Inserida na ZAS - Evacuação Necessária	PE-01	3	Casa Ocupada	Rede geral	-24,72866065	-48,10093571
CAJ.12.01.0064.B.ZAS	Inserida na ZAS - Evacuação Necessária	PE-01	5	Casa Ocupada	Rede geral	-24,72870359	-48,10083412
CAJ.12.01.0064.C.ZAS	Inserida na ZAS - Evacuação Necessária	PE-01	5	Casa Ocupada	Rede geral	-24,72856381	-48,10081936
CAJ.12.01.0064.D.ZAS	Inserida na ZAS - Evacuação Necessária	PE-01	-	Estabelecimento	Rede geral	-24,72864604	-48,10081031
CAJ.12.01.0065.A.ZAS	Inserida na ZAS - Evacuação Necessária	PE-01	4	Casa Ocupada	Rede geral	-24,72846362	-48,10092933
CAJ.12.01.0065.B.ZAS	Inserida na ZAS - Evacuação Necessária	PE-01	-	Estabelecimento	Rede geral	-24,72850839	-48,10084451
CAJ.12.01.0066.A.ZAS	Inserida na ZAS - Evacuação Necessária	PE-01	4	Casa Ocupada	Rede geral	-24,72834942	-48,10101952
CAJ.12.01.0067.A.ZAS	Inserida na ZAS - Evacuação Necessária	PE-01	3	Casa Ocupada	Rede geral	-24,72825197	-48,10093671
CAJ.12.01.0067.B.ZAS	Acesso Comprometido - Evacuação Preventiva	PE-01	4	Casa Ocupada	Rede geral	-24,72822578	-48,10109496
CAJ.12.01.0067.C.ZAS	Inserida na ZAS - Evacuação Necessária	PE-01	5	Casa Ocupada	Rede geral	-24,72819624	-48,1009632
CAJ.12.01.0068.A.ZAS	Inserida na ZAS - Evacuação Necessária	PE-01	4	Casa Ocupada	Rede geral	-24,72814021	-48,10096655
CAJ.12.01.0070.A.ZAS	Inserida na ZAS - Evacuação Necessária	PE-01	1	Casa Ocupada	Rede geral	-24,72813747	-48,10073219
CAJ.12.01.0071.A.ZAS	Inserida na ZAS - Evacuação Necessária	PE-01	3	Casa Ocupada	-	-24,72817127	-48,10067955
CAJ.12.01.0071.B.ZAS	Inserida na ZAS - Evacuação Necessária	PE-01	-	Casa sem Morador	-	-24,72826933	-48,10066514



CLASSIFICAÇÃO

RESTRITA

COMPLEXO MINEROQUIMICO DE CAJATI – CAJ

DAM BREAK E PAE BARRAGENS
COMPLEXO MINEROQUÍMICO DE CAJATI - CAJ
SEÇÃO ÚNICA PAEBM - BARRAGEM B12
RELATÓRIO TÉCNICO

Nº MOSAIC

Nº WALM

WA06621000-1-RH-RTE-0165

PÁGINA

100/212

REV.

2

Ficha Cadastral	Status da estrutura	Ponto de Encontro	Número de moradores	Tipo de ocupação	Abastecimento	Coordenadas Geográficas (SIRGAS 2000)	
						Latitude	Longitude
CAJ.12.01.0072.A.ZAS	Inserida na ZAS - Evacuação Necessária	PE-01	-	Casa Ocupada	-	-24,72837257	-48,10066681
CAJ.12.01.0073.A.ZAS	Inserida na ZAS - Evacuação Necessária	PE-01	-	Casa sem Morador	-	-24,72834059	-48,10053404
CAJ.12.01.0074.A.ZAS	Inserida na ZAS - Evacuação Necessária	PE-01	5	Casa Ocupada	Rede geral	-24,72833633	-48,10042273
CAJ.12.01.0074.B.ZAS	Inserida na ZAS - Evacuação Necessária	PE-01	2	Casa sem Morador	Rede geral	-24,72833054	-48,10035769
CAJ.12.01.0075.A.ZAS	Inserida na ZAS - Evacuação Necessária	PE-01	3	Casa Ocupada	Rede geral	-24,72832871	-48,10027789
CAJ.12.01.0076.A.ZAS	Inserida na ZAS - Evacuação Necessária	PE-01	1	Casa Ocupada	Rede geral	-24,72822852	-48,10036406
CAJ.12.01.0076.B.ZAS	Inserida na ZAS - Evacuação Necessária	PE-01	-	Casa Ocupada	-	-24,72823644	-48,1004224
CAJ.12.01.0077.A.ZAS	Inserida na ZAS - Evacuação Necessária	PE-01	2	Casa Ocupada	Rede geral	-24,72813747	-48,10037915
CAJ.12.01.0078.A.ZAS	Inserida na ZAS - Evacuação Necessária	PE-01	-	Estabelecimento	Rede geral	-24,72800652	-48,10035434
CAJ.12.01.0079.A.ZAS	Inserida na ZAS - Evacuação Necessária	PE-01	-	Lote sem Casa	-	-24,72783294	-48,10035367
CAJ.12.01.0080.A.ZAS	Inserida na ZAS - Evacuação Necessária	PE-01	-	Lote sem Casa	-	-24,72757225	-48,100297
CAJ.12.01.0081.A.ZAS	Inserida na ZAS - Evacuação Necessária	PE-01	-	Estabelecimento	-	-24,72766423	-48,10006198
CAJ.12.01.0082.A.ZAS	Inserida na ZAS - Evacuação Necessária	PE-01	-	Casa Demolida	-	-24,72782741	-48,10003482
CAJ.12.01.0083.A.ZAS	Inserida na ZAS - Evacuação Necessária	PE-01	1	Casa Ocupada	Rede geral	-24,72810184	-48,10005862
CAJ.12.01.0083.B.ZAS	Inserida na ZAS - Evacuação Necessária	PE-01	-	Estabelecimento	Rede geral	-24,72804915	-48,10008276
CAJ.12.01.0084.A.ZAS	Inserida na ZAS - Evacuação Necessária	PE-01	-	Casa Ocupada	-	-24,72819137	-48,1000147
CAJ.12.01.0085.A.ZAS	Inserida na ZAS - Evacuação Necessária	PE-01	-	Casa Ocupada	-	-24,7281935	-48,10001597
CAJ.12.01.0086.A.ZAS	Inserida na ZAS - Evacuação Necessária	PE-01	-	Lote sem Casa	-	-24,72836769	-48,0999577
CAJ.12.01.0087.A.ZAS	Inserida na ZAS - Evacuação Necessária	PE-01	-	Casa Ocupada	-	-24,7285562	-48,0999111
CAJ.12.01.0088.A.ZAS	Inserida na ZAS - Evacuação Necessária	PE-01	-	Casa Ocupada	-	-24,72864908	-48,09992854
CAJ.12.01.0089.A.ZAS	Inserida na ZAS - Evacuação Necessária	PE-01	-	Casa Ocupada	-	-24,72873831	-48,09988763
CAJ.12.01.0090.A.ZAS	Inserida na ZAS - Evacuação Necessária	PE-01	3	Casa Ocupada	Rede geral	-24,72884855	-48,09990741
CAJ.12.01.0091.A.ZAS	Inserida na ZAS - Evacuação Necessária	PE-01	4	Casa Ocupada	Rede geral	-24,72893199	-48,09987959
CAJ.12.01.0092.A.ZAS	Inserida na ZAS - Evacuação Necessária	PE-01	6	Casa Ocupada	Rede geral	-24,72902883	-48,09989803
CAJ.12.01.0093.A.ZAS	Inserida na ZAS - Evacuação Necessária	PE-01	-	Estabelecimento	Rede geral	-24,72920637	-48,09979107
CAJ.12.01.0094.A.ZAS	Inserida na ZAS - Evacuação Necessária	PE-01	4	Casa Ocupada	Rede geral	-24,72872791	-48,09950642
CAJ.12.01.0094.B.ZAS	Inserida na ZAS - Evacuação Necessária	PE-01	-	Estabelecimento	Rede geral	-24,72905045	-48,09957784
CAJ.12.01.0095.A.ZAS	Inserida na ZAS - Evacuação Necessária	PE-01	2	Casa Ocupada	Rede geral	-24,72930017	-48,1002162
CAJ.12.01.0096.A.ZAS	Inserida na ZAS - Evacuação Necessária	PE-01	3	Casa Ocupada	Rede geral	-24,72928098	-48,10039759
CAJ.12.01.0097.A.ZAS	Inserida na ZAS - Evacuação Necessária	PE-01	-	Casa Ocupada	-	-24,729159	-48,100524
CAJ.12.01.0098.A.ZAS	Inserida na ZAS - Evacuação Necessária	PE-01	2	Casa Ocupada	Rede geral	-24,7292417	-48,10052566
CAJ.12.01.0098.B.ZAS	Inserida na ZAS - Evacuação Necessária	PE-01	4	Casa Ocupada	Rede geral	-24,72929164	-48,10058031
CAJ.12.01.0099.A.ZAS	Inserida na ZAS - Evacuação Necessária	PE-01	-	Casa Ocupada	-	-24,72906781	-48,10049515
CAJ.12.01.0100.A.ZAS	Inserida na ZAS - Evacuação Necessária	PE-01	-	Casa Ocupada	-	-24,72897554	-48,10051024
CAJ.12.01.0101.A.ZAS	Inserida na ZAS - Evacuação Necessária	PE-01	2	Casa Ocupada	Rede geral	-24,72888479	-48,1005431
CAJ.12.01.0102.A.ZAS	Inserida na ZAS - Evacuação Necessária	PE-01	2	Casa Ocupada	Rede geral	-24,72880074	-48,10065608
CAJ.12.01.0103.A.ZAS	Inserida na ZAS - Evacuação Necessária	PE-01	-	Casa sem Morador	-	-24,72870846	-48,10060713
CAJ.12.01.0104.A.ZAS	Inserida na ZAS - Evacuação Necessária	PE-01	-	Casa Ocupada	-	-24,72861315	-48,10046699
CAJ.12.01.0105.A.ZAS	Inserida na ZAS - Evacuação Necessária	PE-01	4	Casa Ocupada	Rede geral	-24,7285297	-48,10059004
CAJ.12.01.0106.A.ZAS	Inserida na ZAS - Evacuação Necessária	PE-01	1	Casa Ocupada	Rede geral	-24,72849651	-48,10047939
CAJ.12.01.0107.A.ZAS	Inserida na ZAS - Evacuação Necessária	PE-01	2	Casa Ocupada	Rede geral	-24,72849347	-48,10032718
CAJ.12.01.0108.A.ZAS	Inserida na ZAS - Evacuação Necessária	PE-01	2	Casa Ocupada	Rede geral	-24,7285763	-48,10024403
CAJ.12.01.0108.B.ZAS	Inserida na ZAS - Evacuação Necessária	PE-01	2	Casa Ocupada	Rede geral	-24,72858391	-48,10037211
CAJ.12.01.0109.A.ZAS	Inserida na ZAS - Evacuação Necessária	PE-01	-	Casa Ocupada	-	-24,72866674	-48,10020078
CAJ.12.01.0110.A.ZAS	Inserida na ZAS - Evacuação Necessária	PE-01	-	Casa Ocupada	-	-24,72876937	-48,10020279
CAJ.12.01.0111.A.ZAS	Inserida na ZAS - Evacuação Necessária	PE-01	2	Casa Ocupada	Rede geral	-24,72884672	-48,10019374
CAJ.12.01.0112.A.ZAS	Inserida na ZAS - Evacuação Necessária	PE-01	3	Casa Ocupada	Rede geral	-24,72893747	-48,10017396
CAJ.12.01.0113.A.ZAS	Inserida na ZAS - Evacuação Necessária	PE-01	-	Casa sem Morador	-	-24,72901909	-48,10016055
CAJ.12.01.0114.A.ZAS	Inserida na ZAS - Evacuação Necessária	PE-01	4	Casa Ocupada	Rede geral	-24,72910892	-48,10016893
CAJ.12.01.0115.A.ZAS	Inserida na ZAS - Evacuação Necessária	PE-01	3	Casa Ocupada	Rede geral	-24,72919815	-48,10011294



CLASSIFICAÇÃO

RESTRITA

COMPLEXO MINEROQUIMICO DE CAJATI – CAJ

DAM BREAK E PAE BARRAGENS
COMPLEXO MINEROQUÍMICO DE CAJATI - CAJ
SEÇÃO ÚNICA PAEBM - BARRAGEM B12
RELATÓRIO TÉCNICO

Nº MOSAIC

-

PÁGINA

101/212

Nº WALM

WA06621000-1-RH-RTE-0165

REV.

2

Ficha Cadastral	Status da estrutura	Ponto de Encontro	Número de moradores	Tipo de ocupação	Abastecimento	Coordenadas Geográficas (SIRGAS 2000)	
						Latitude	Longitude
CAJ.12.01.0115.B.ZAS	Inserida na ZAS - Evacuação Necessária	PE-01	-	Estabelecimento	Rede geral	-24,72919815	-48,10011294
CAJ.12.04.0001.A.ZAS	Inserida na ZAS - Evacuação Necessária	PE-02	-	Casa Ocupada	-	-24,7201569	-48,09454216
CAJ.12.04.0002.A.ZAS	Inserida na ZAS - Evacuação Necessária	PE-02	1	Estabelecimento	Rede geral	-24,72063661	-48,09364781
CAJ.12.04.0040.A.ZAS	Acesso Comprometido - Evacuação Preventiva	PE-02	4	Casa Ocupada	Rede geral	-24,72146742	-48,09441727
CAJ.12.04.0040.B.ZAS	Acesso Comprometido - Evacuação Preventiva	PE-02	1	Casa Ocupada	Poço ou nascente na propriedade	-24,72161757	-48,09432942
CAJ.12.04.0040.C.ZAS	Acesso Comprometido - Evacuação Preventiva	PE-02	4	Casa Ocupada	Rede geral	-24,72168944	-48,0940716
CAJ.12.04.0040.D.ZAS	Acesso Comprometido - Evacuação Preventiva	PE-02	-	Casa abandonada	-	-24,72114186	-48,09421912
CAJ.12.04.0040.E.ZAS	Inserida na ZAS - Evacuação Necessária	PE-02	4	Casa Ocupada	Rede geral	-24,72153199	-48,09457652
CAJ.12.04.0041.A.ZAS	Inserida na ZAS - Evacuação Necessária	PE-02	2	Casa Ocupada	Rede geral	-24,720957	-48,09577648
CAJ.12.04.0058.A.ZAS	Inserida na ZAS - Evacuação Necessária	PE-02	-	Estabelecimento	-	-24,72049317	-48,09444744
CAJ.12.04.0059.A.ZAS	Inserida na ZAS - Evacuação Necessária	PE-02	3	Casa Ocupada	Rede geral	-24,7200269	-48,09480619
CAJ.12.04.0060.A.ZAS	Inserida na ZAS - Evacuação Necessária	PE-02	3	Casa Ocupada	Rede geral	-24,72096705	-48,09577446
CAJ.12.04.0005.A.ZAS	Inserida na ZAS - Evacuação Necessária	PE-03	2	Casa Ocupada	Poço ou nascente na propriedade	-24,71173292	-48,08403422
CAJ.12.04.0007.B.ZAS	Inserida na ZAS - Evacuação Necessária	PE-03	1	Casa Ocupada	Poço ou nascente na propriedade	-24,71101945	-48,08304906
CAJ.12.04.0010.A.ZAS	Inserida na ZAS - Evacuação Necessária	PE-04	3	Casa de veraneio	Poço ou nascente na propriedade	-24,7120355	-48,08110278
CAJ.12.04.0014.A.ZAS	Inserida na ZAS - Evacuação Necessária	PE-04	1	Estabelecimento	Poço ou nascente na propriedade	-24,71291723	-48,08015227
CAJ.12.04.0014.B.ZAS	Inserida na ZAS - Evacuação Necessária	PE-04	-	Casa Ocupada	-	-24,71364942	-48,08003996
CAJ.12.04.0020.A.ZAS	Inserida na ZAS - Evacuação Necessária	PE-04	4	Casa Ocupada	Poço ou nascente na propriedade	-24,71030864	-48,07941
CAJ.12.04.0024.A.ZAS	Inserida na ZAS - Evacuação Necessária	PE-04	-	Casa sem Morador	-	-24,71069106	-48,07907085
CAJ.12.04.0025.A.ZAS	Inserida na ZAS - Evacuação Necessária	PE-04	-	Casa Ocupada	-	-24,7108093	-48,07890642
CAJ.12.04.0042.A.ZAS	Inserida na ZAS - Evacuação Necessária	PE-04	-	Casa abandonada	-	-24,71054918	-48,07917025
CAJ.12.04.0043.A.ZAS	Inserida na ZAS - Evacuação Necessária	PE-04	1	Casa Ocupada	Poço ou nascente na propriedade	-24,71072888	-48,07895936
CAJ.12.04.0044.A.ZAS	Inserida na ZAS - Evacuação Necessária	PE-04	4	Casa Ocupada	Poço ou nascente na propriedade	-24,71089701	-48,07885978
CAJ.12.04.0055.A.ZAS	Inserida na ZAS - Evacuação Necessária	PE-04	-	Lote sem Casa	-	-24,71265104	-48,08088653
CAJ.12.04.0031.A.ZAS	Inserida na ZAS - Evacuação Necessária	PE-05	4	Casa Ocupada	Poço ou nascente na propriedade	-24,70873566	-48,07195975
CAJ.12.04.0033.A.ZAS	Inserida na ZAS - Evacuação Necessária	PE-05	3	Casa Ocupada	Poço ou nascente na propriedade	-24,70829957	-48,07170231
CAJ.12.03.0001.A.ZAS	Inserida na ZAS - Evacuação Necessária	PE-07	2	Casa Ocupada	Poço ou nascente na propriedade	-24,71762244	-48,07743587
CAJ.12.03.0002.A.ZAS	Inserida na ZAS - Evacuação Necessária	PE-07	5	Casa Ocupada	Poço ou nascente na propriedade	-24,71883727	-48,07698537

Nota: em conformidade com a Lei Geral de Proteção de Dados (LGPD), Lei nº 13.709, de 14 de agosto de 2018, atualizada pela Lei nº 13.853, de 08 de julho de 2019, as informações sensíveis pessoais foram preservadas e podem ser consultadas no banco de dados do levantamento socioeconômico realizado.

		CLASSIFICAÇÃO RESTRITA	COMPLEXO MINEROQUIMICO DE CAJATI – CAJ	
DAM BREAK E PAE BARRAGENS COMPLEXO MINEROQUÍMICO DE CAJATI - CAJ SEÇÃO ÚNICA PAEBM - BARRAGEM B12 RELATÓRIO TÉCNICO			Nº MOSAIC -	PÁGINA 102/212
			Nº WALM WA06621000-1-RH-RTE- 0165	REV. 2

18.3. Estimativa do número de dias que sistemas de captação e tratamento de água ficariam comprometidos

Conforme o estudo de rompimento hipotético da Barragem B12 e os dados secundários pesquisados, a mancha de inundação, que considera o cenário extremo de ruptura, não atinge infraestrutura pública de abastecimento de água. Dessa forma, sistemas de captação e tratamento de água municipais não seriam afetados em um eventual rompimento da barragem.

Entretanto, foram identificadas 177 residências, nas quais residem 243 moradores fixos, inseridas na mancha de inundação. Entre as residências identificadas, 12 possuem poços ou nascentes na propriedade, abastecendo o total de 31 pessoas. Ademais, foram identificadas em interface com a mancha de inundação 4 pontos de outorga de direito de recursos hídricos, todas destinadas para usos não consuntivos (lançamentos superficiais, barramento e drenagem, vide Quadro 18-2).

É difícil mensurar, previamente, o tempo de interrupção de sistemas de abastecimento atingidos por inundações provenientes de rompimento de barramentos. Essa definição depende do nível de comprometimento das instalações, que pode ser mitigado ou até evitado caso estruturas de contenção sejam previamente ou emergencialmente instaladas, por exemplo.

No caso em estudo, a mancha de inundação comprometeria o abastecimento de 12 residências, que informaram depender de poços ou nascentes na propriedade para ter acesso à água. As demais residências atingidas não informaram a fonte de abastecimento de água ou são atendidas pela rede geral do SAA de Cajati, que não sofreria impactos com o eventual rompimento. Além disso, como as outorgas identificadas em interface com a mancha de inundação são para fins não consuntivos, não haveria comprometimento de abastecimento pela mancha de inundação.

Assim, sugere-se, de forma preliminar e por segurança, que, caso o rompimento da barragem venha a acontecer, sejam necessários cerca de 60 dias para o restabelecimento do abastecimento garantido pelos poços ou nascentes identificados em interface com a mancha de inundação.

O dimensionamento desse tempo leva em conta a intercorrência de diversos procedimentos que seriam colocados em prática em um eventual rompimento da barragem, como, quando aplicável, evacuação de pessoas, resgate de animais, isolamentos de áreas afetadas, avaliações de impactos ambientais, verificação da seguridade para retorno aos imóveis, além da necessidade de se avaliar os impactos existentes nos poços afetados.

Desta forma, a solução alternativa proposta deverá garantir o abastecimento de água potável na região abrangida por este plano por, no mínimo, 60 dias. É importante

		CLASSIFICAÇÃO RESTRITA	COMPLEXO MINEROQUIMICO DE CAJATI – CAJ	
DAM BREAK E PAE BARRAGENS COMPLEXO MINEROQUÍMICO DE CAJATI - CAJ SEÇÃO ÚNICA PAEBM - BARRAGEM B12 RELATÓRIO TÉCNICO			Nº MOSAIC -	PÁGINA 103/212
			Nº WALM WA06621000-1-RH-RTE- 0165	REV. 2

mencionar que a definição desse prazo é feita de forma preliminar, dependendo dos resultados das análises de impactos ambientais e dos monitoramentos a serem implementados conforme os planos de ação previstos neste documento.

18.4. Número total de pessoas potencialmente afetadas e determinação do volume de água potável a ser distribuída

18.4.1. Imóveis atingidos pela mancha

Como a hipotética mancha de inundação não atinge infraestrutura pública de abastecimento de água, inexistem pessoas que seriam desatendidas desse serviço em caso de eventual rompimento da Barragem B12.

Contudo, conforme o levantamento socioeconômico realizado pela Integratio Mediação Social e Sustentabilidade Ltda de julho a agosto de 2023 e levantamentos de campo conduzidos pela Mosaic, foram identificados 177 imóveis, onde residem 243 moradores fixos, inseridos na mancha de inundação. Assim, em um eventual rompimento da barragem, esses moradores serão evacuados e alocados em abrigos temporários, conforme descrito no Capítulo 17.

Enquanto as pessoas evacuadas estiverem em hospedagens temporárias, não se faz necessário implementar medidas adicionais para garantir o acesso de água potável, uma vez que o abastecimento será feito na própria acomodação.

Porém, quando for declarada pelas autoridades competentes a segurança para o retorno dos evacuados às suas residências, serão analisados os impactos aos sistemas de abastecimento existentes para determinar a necessidade de abastecimento alternativo e o volume de água a ser destinado para a população.

18.4.2. Solução emergencial de abastecimento

A definição da solução alternativa de abastecimento depende de fatores como: capacidade horária de abastecimento, agilidade na entrada em operação, atendimento a padrões de qualidade da água e, se necessário, disponibilidade de operação em médio e longo prazo, entre outros.

Levando em conta as fontes de abastecimento mais comuns e a consideração desses fatores, o abastecimento por veículos transportadores de água (caminhões-pipa) costuma ser uma solução alternativa bastante empregada. Ela fornece prontidão no atendimento, facilidade na distribuição e, com o devido controle da origem da água e

		CLASSIFICAÇÃO RESTRITA	COMPLEXO MINEROQUIMICO DE CAJATI – CAJ	
DAM BREAK E PAE BARRAGENS COMPLEXO MINEROQUÍMICO DE CAJATI - CAJ SEÇÃO ÚNICA PAEBM - BARRAGEM B12 RELATÓRIO TÉCNICO			Nº MOSAIC -	PÁGINA 104/212
			Nº WALM WA06621000-1-RH-RTE- 0165	REV. 2

condições do seu transporte, a qualidade necessária para o consumo humano e animal.

Observando a prontidão necessária na ação de resposta à emergência e a extensão da região de abrangência deste plano, a solução alternativa de abastecimento a ser implementada pela MOSAIC em caso de rompimento será:

- Distribuição de água mineral envasada para a ingestão humana, seguindo os padrões de qualidade definidos na Resolução de Diretoria Colegiada da ANVISA nº 274, de 22 de setembro de 2005; e
- Utilização de veículo transportador de água (caminhão-pipa) para garantir o abastecimento de água potável às residências, seguindo os requisitos e critérios informados na Portaria nº 888, de 4 de maio de 2021, do Ministério da Saúde.

18.4.3. Dimensionamento do abastecimento emergencial

Prevendo o pior cenário, este plano irá determinar o volume diário de água a ser distribuído para as residências que possuem sistema de abastecimento não interligado na rede geral da Sede Municipal, tendo em vista que as instalações do SAA municipal não são atingidas ou comprometidas. Ou seja, as residências que informaram possuir poços ou nascentes na propriedade e também as residências que não souberam ou não informaram a fonte de abastecimento. Além disso, foram desconsideradas os imóveis classificados como casa abandonada, demolida ou sem morador, os estabelecimentos fechados e os lotes sem casa.

Conforme o Quadro 18-3, foram identificadas 38 residências ocupadas, onde residem 33 moradores fixos, além de 7 estabelecimentos, com 1 morador fixo, que compõem a lista dos imóveis que receberão, por parte da MOSAIC, abastecimento emergencial (conforme ações previstas no Quadro 18-4), ou seja, imóveis que possuem poços e nascentes como forma de abastecimento ou que não declararam a forma de abastecimento.

		CLASSIFICAÇÃO RESTRITA	COMPLEXO MINEROQUIMICO DE CAJATI - CAJ	
DAM BREAK E PAE BARRAGENS COMPLEXO MINEROQUÍMICO DE CAJATI - CAJ SEÇÃO ÚNICA PAEBM - BARRAGEM B12 RELATÓRIO TÉCNICO			Nº MOSAIC -	PÁGINA 105/212
			Nº WALM WA06621000-1-RH-RTE-0165	REV. 2

Quadro 18-3 - Imóveis considerados para o abastecimento emergencial

Ficha Cadastral	Status da estrutura	Ponto de Encontro	Número de moradores	Tipo de ocupação	Abastecimento	Coordenadas Geográficas (SIRGAS 2000)	
						Latitude	Longitude
CAJ.12.01.0013.A.ZAS	Inserida na ZAS - Evacuação Necessária	P1-B12	-	Estabelecimento	-	-24.73055239	-48.10087334
CAJ.12.01.0016.C.ZAS	Inserida na ZAS - Evacuação Necessária	P1-B12	-	Casa Ocupada	-	-24.73012666	-48.10042106
CAJ.12.01.0017.B.ZAS	Inserida na ZAS - Evacuação Necessária	P1-B12	-	Casa Ocupada	-	-24.73009742	-48.100239
CAJ.12.01.0019.A.ZAS	Inserida na ZAS - Evacuação Necessária	P1-B12	-	Estabelecimento	-	-24.7303042	-48.09995737
CAJ.12.01.0038.A.ZAS	Inserida na ZAS - Evacuação Necessária	P1-B12	-	Casa Ocupada	-	-24.72292875	-48.10075767
CAJ.12.01.0039.A.ZAS	Inserida na ZAS - Evacuação Necessária	P1-B12	-	Casa Ocupada	-	-24.72976031	-48.10069799
CAJ.12.01.0039.B.ZAS	Inserida na ZAS - Evacuação Necessária	P1-B12	-	Casa Ocupada	-	-24.72976031	-48.10069799
CAJ.12.01.0040.A.ZAS	Inserida na ZAS - Evacuação Necessária	P1-B12	-	Casa Ocupada	-	-24.7298675	-48.10073756
CAJ.12.01.0043.B.ZAS	Inserida na ZAS - Evacuação Necessária	P1-B12	-	Casa Ocupada	-	-24.72982487	-48.10096387
CAJ.12.01.0043.C.ZAS	Inserida na ZAS - Evacuação Necessária	P1-B12	-	Casa Ocupada	-	-24.72985593	-48.10099874
CAJ.12.01.0050.B.ZAS	Inserida na ZAS - Evacuação Necessária	P1-B12	-	Casa Ocupada	-	-24.72941558	-48.10124584
CAJ.12.01.0054.A.ZAS	Inserida na ZAS - Evacuação Necessária	P1-B12	-	Casa Ocupada	-	-24.72939609	-48.10158346
CAJ.12.01.0057.A.ZAS	Inserida na ZAS - Evacuação Necessária	P1-B12	-	Estabelecimento	-	-24.72891798	-48.10094509
CAJ.12.01.0058.A.ZAS	Inserida na ZAS - Evacuação Necessária	P1-B12	-	Estabelecimento	-	-24.72927641	-48.10080696
CAJ.12.01.0071.A.ZAS	Inserida na ZAS - Evacuação Necessária	P1-B12	3	Casa Ocupada	-	-24.72817127	-48.10067955
CAJ.12.01.0072.A.ZAS	Inserida na ZAS - Evacuação Necessária	P1-B12	-	Casa Ocupada	-	-24.72837257	-48.10066681
CAJ.12.01.0076.B.ZAS	Inserida na ZAS - Evacuação Necessária	P1-B12	-	Casa Ocupada	-	-24.72823644	-48.1004224

		<p>CLASSIFICAÇÃO RESTRITA</p>	<p>COMPLEXO MINEROQUIMICO DE CAJATI - CAJ</p>
<p>DAM BREAK E PAE BARRAGENS COMPLEXO MINEROQUÍMICO DE CAJATI - CAJ SEÇÃO ÚNICA PAEBM - BARRAGEM B12 RELATÓRIO TÉCNICO</p>		<p>Nº MOSAIC -</p>	<p>PÁGINA 106/212</p>
		<p>Nº WALM WA06621000-1-RH-RTE-0165</p>	<p>REV. 2</p>

Ficha Cadastral	Status da estrutura	Ponto de Encontro	Número de moradores	Tipo de ocupação	Abastecimento	Coordenadas Geográficas (SIRGAS 2000)	
						Latitude	Longitude
CAJ.12.01.0081.A.ZAS	Inserida na ZAS - Evacuação Necessária	P1-B12	-	Estabelecimento	-	-24.72766423	-48.10006198
CAJ.12.01.0084.A.ZAS	Inserida na ZAS - Evacuação Necessária	P1-B12	-	Casa Ocupada	-	-24.72819137	-48.1000147
CAJ.12.01.0085.A.ZAS	Inserida na ZAS - Evacuação Necessária	P1-B12	-	Casa Ocupada	-	-24.7281935	-48.10001597
CAJ.12.01.0087.A.ZAS	Inserida na ZAS - Evacuação Necessária	P1-B12	-	Casa Ocupada	-	-24.7285562	-48.0999111
CAJ.12.01.0088.A.ZAS	Inserida na ZAS - Evacuação Necessária	P1-B12	-	Casa Ocupada	-	-24.72864908	-48.09992854
CAJ.12.01.0089.A.ZAS	Inserida na ZAS - Evacuação Necessária	P1-B12	-	Casa Ocupada	-	-24.72873831	-48.09988763
CAJ.12.01.0097.A.ZAS	Inserida na ZAS - Evacuação Necessária	P1-B12	-	Casa Ocupada	-	-24.729159	-48.100524
CAJ.12.01.0099.A.ZAS	Inserida na ZAS - Evacuação Necessária	P1-B12	-	Casa Ocupada	-	-24.72906781	-48.10049515
CAJ.12.01.0100.A.ZAS	Inserida na ZAS - Evacuação Necessária	P1-B12	-	Casa Ocupada	-	-24.72897554	-48.10051024
CAJ.12.01.0104.A.ZAS	Inserida na ZAS - Evacuação Necessária	P1-B12	-	Casa Ocupada	-	-24.72861315	-48.10046699
CAJ.12.01.0109.A.ZAS	Inserida na ZAS - Evacuação Necessária	P1-B12	-	Casa Ocupada	-	-24.72866674	-48.10020078
CAJ.12.01.0110.A.ZAS	Inserida na ZAS - Evacuação Necessária	P1-B12	-	Casa Ocupada	-	-24.72876937	-48.10020279
CAJ.12.04.0001.A.ZAS	Inserida na ZAS - Evacuação Necessária	P2-B12	-	Casa Ocupada	-	-24.7201569	-48.09454216
CAJ.12.04.0040.B.ZAS	Acesso Comprometido - Evacuação Preventiva	P2-B12	1	Casa Ocupada	Poço ou nascente na propriedade	-24.72161757	-48.09432942
CAJ.12.04.0058.A.ZAS	Inserida na ZAS - Evacuação Necessária	P2-B12	-	Estabelecimento	-	-24.72049317	-48.09444744
CAJ.12.04.0005.A.ZAS	Inserida na ZAS - Evacuação Necessária	P3-B12	2	Casa Ocupada	Poço ou nascente na propriedade	-24.71173292	-48.08403422
CAJ.12.04.0007.B.ZAS	Inserida na ZAS - Evacuação Necessária	P3-B12	1	Casa Ocupada	Poço ou nascente na propriedade	-24.71101945	-48.08304906

		CLASSIFICAÇÃO RESTRITA	COMPLEXO MINEROQUIMICO DE CAJATI - CAJ
DAM BREAK E PAE BARRAGENS COMPLEXO MINEROQUÍMICO DE CAJATI - CAJ SEÇÃO ÚNICA PAEBM - BARRAGEM B12 RELATÓRIO TÉCNICO		Nº MOSAIC -	PÁGINA 107/212
		Nº WALM WA06621000-1-RH-RTE-0165	REV. 2

Ficha Cadastral	Status da estrutura	Ponto de Encontro	Número de moradores	Tipo de ocupação	Abastecimento	Coordenadas Geográficas (SIRGAS 2000)	
						Latitude	Longitude
CAJ.12.04.0010.A.ZAS	Inserida na ZAS - Evacuação Necessária	P4-B12	3	Casa de veraneio	Poço ou nascente na propriedade	-24.7120355	-48.08110278
CAJ.12.04.0014.A.ZAS	Inserida na ZAS - Evacuação Necessária	P4-B12	1	Estabelecimento	Poço ou nascente na propriedade	-24.71291723	-48.08015227
CAJ.12.04.0014.B.ZAS	Inserida na ZAS - Evacuação Necessária	P4-B12	-	Casa Ocupada	-	-24.71364942	-48.08003996
CAJ.12.04.0020.A.ZAS	Inserida na ZAS - Evacuação Necessária	P4-B12	4	Casa Ocupada	Poço ou nascente na propriedade	-24.71030864	-48.07941
CAJ.12.04.0025.A.ZAS	Inserida na ZAS - Evacuação Necessária	P4-B12	-	Casa Ocupada	-	-24.7108093	-48.07890642
CAJ.12.04.0043.A.ZAS	Inserida na ZAS - Evacuação Necessária	P4-B12	1	Casa Ocupada	Poço ou nascente na propriedade	-24.71072888	-48.07895936
CAJ.12.04.0044.A.ZAS	Inserida na ZAS - Evacuação Necessária	P4-B12	4	Casa Ocupada	Poço ou nascente na propriedade	-24.71089701	-48.07885978
CAJ.12.04.0031.A.ZAS	Inserida na ZAS - Evacuação Necessária	P5-B12	4	Casa Ocupada	Poço ou nascente na propriedade	-24.70873566	-48.07195975
CAJ.12.04.0033.A.ZAS	Inserida na ZAS - Evacuação Necessária	P5-B12	3	Casa Ocupada	Poço ou nascente na propriedade	-24.70829957	-48.07170231
CAJ.12.03.0001.A.ZAS	Inserida na ZAS - Evacuação Necessária	P7-B12	2	Casa Ocupada	Poço ou nascente na propriedade	-24.71762244	-48.07743587
CAJ.12.03.0002.A.ZAS	Inserida na ZAS - Evacuação Necessária	P7-B12	5	Casa Ocupada	Poço ou nascente na propriedade	-24.71883727	-48.07698537

Nota: em conformidade com a Lei Geral de Proteção de Dados (LGPD), Lei nº 13.709, de 14 de agosto de 2018, atualizada pela Lei nº 13.853, de 08 de julho de 2019, as informações sensíveis pessoais foram preservadas e podem ser consultadas no banco de dados do levantamento socioeconômico realizado.

		CLASSIFICAÇÃO RESTRITA	COMPLEXO MINEROQUÍMICO DE CAJATI – CAJ
DAM BREAK E PAE BARRAGENS COMPLEXO MINEROQUÍMICO DE CAJATI - CAJ SEÇÃO ÚNICA PAEBM - BARRAGEM B12 RELATÓRIO TÉCNICO		Nº MOSAIC -	PÁGINA 108/212
		Nº WALM WA06621000-1-RH-RTE-0165	REV. 2

Quadro 18-4 - Procedimentos de abastecimento emergencial previstos neste plano.

Ação a ser realizada	Nome e função do responsável pela Ação	Tempo necessário para a realização da ação	Estratégia a ser adotada para realização da ação
Fornecimento de água potável às pessoas afetadas (área urbana ou rural)	Coordenados do PAEBM	diariamente*	Distribuição de água mineral envasada e água potável
Fornecimento de água potável para edificações de interesse público	Coordenados do PAEBM	diariamente*	Distribuição de água mineral envasada e água potável

*Até que se verifique a restauração do sistema de abastecimento que foi considerado comprometido.

Para determinar a quantidade de água mineral envasada a ser distribuída para a ingestão humana, foi considerado o consumo médio diário de 2 litros por pessoa, conforme recomendação da Organização Mundial da Saúde. Já para determinar o volume diário de água potável transportada por caminhão-pipa, foi considerado o consumo médio diário de 110 litros por pessoal, seguindo orientação da SABESP.

Logo, os volumes diários de água mineral envasada e de água potável a serem distribuídos nos imóveis que não possuem sistema de abastecimento interligado com a rede geral de Cajati (vide Quadro 18-2) em caso de rompimento da Barragem B12 são tais que:

- Água mineral envasada: $34 \text{ pessoas} \times 2 \text{ litros/pessoa} = 68 \text{ L/dia}$
- Água potável: $34 \text{ pessoas} \times 110 \text{ litros/pessoa} = 3.740 \text{ L/dia}$

Para tanto, deverão ser destinados caminhões-pipa em quantidade suficiente nas coordenadas informadas no Quadro 18-3, conforme demonstrado no Quadro 18-5.

Quadro 18-5 - Recursos a serem destinados pelo responsável indicado em caso de rompimento da Barragem B12.

Tipo do recurso	Nome e função do responsável pelo recurso	Quantidade necessária	Contatos para o acionamento
Água mineral envasada	Coordenador do PAEBM	68 L.dia ⁻¹	
Água potável (caminhão-pipa)	Coordenador do PAEBM	3.740 L.dia ⁻¹	

É importante ressaltar que as outorgas de direito de uso de recursos hídricos em interface com a mancha de inundação (Quadro 18-1) não atendem a usos consuntivos, não sendo necessário prever abastecimento emergencial para elas.

		CLASSIFICAÇÃO RESTRITA	COMPLEXO MINEROQUIMICO DE CAJATI – CAJ	
DAM BREAK E PAE BARRAGENS COMPLEXO MINEROQUÍMICO DE CAJATI - CAJ SEÇÃO ÚNICA PAEBM - BARRAGEM B12 RELATÓRIO TÉCNICO			Nº MOSAIC -	PÁGINA 109/212
			Nº WALM WA06621000-1-RH-RTE- 0165	REV. 2

18.5. Orientações para o abastecimento de água

No capítulo IV da Portaria nº 888, de 4 de maio de 2021, do Ministério da Saúde, são definidas as exigências aplicáveis às Soluções Alternativas Coletivas de abastecimento de água para consumo humano, as quais devem ser atendidas para garantir a distribuição alternativa de água potável de forma coletiva. Entre as exigências, destacam-se:

- Requisitos mínimos do processo de tratamento a ser implementado;
- Requisitos operacionais das redes de distribuição;
- Exigência de profissional técnico habilitado para a operação do sistema.

No capítulo V da Portaria nº 888, de 4 de maio de 2021, do Ministério da Saúde constam informações relativas aos padrões de qualidade que a água potável deve ter para ser adequada para o consumo humano. Neste quesito, destacam-se:

- Informações específicas para o atendimento aos padrões microbiológicos;
- Estabelecimento de sistemática de monitoramento da qualidade da água, com periodicidade de coleta de amostras a depender dos padrões atingidos em determinados parâmetros de qualidade;
- Previsão de diferentes requisitos para o tratamento a depender das informações obtidas no monitoramento.

Ainda na Portaria GM/MS nº 888, de 4 de maio de 2021, em seu capítulo VI são estabelecidos procedimentos a serem seguidos para a elaboração dos planos de amostragem do controle da qualidade da água para o abastecimento humano, como:

- Definição da periodicidade do monitoramento, determinando os parâmetros a serem aferidos, a depender do tipo de captação realizado pelo SAC;
- Realização de monitoramento detalhado para minimizar os riscos de contaminação da água por cianotoxinas;
- Fixação dos requisitos a serem contemplados nos planos de amostragem, como distribuição temporal e espacial uniforme das coletas e quantidade de coletas e de parâmetros analisados em cada coleta adequada às características locais.

De forma complementar, a Resolução de Diretoria Colegiada da ANVISA nº 274, de 22 de setembro de 2005 estabelece os limites máximos de substâncias químicas que representam riscos à saúde humana permitidos nas garrafas de água mineral natural e água natural e no gelo preparado com os referidos tipos de água.

		CLASSIFICAÇÃO RESTRITA	COMPLEXO MINEROQUIMICO DE CAJATI – CAJ	
DAM BREAK E PAE BARRAGENS COMPLEXO MINEROQUÍMICO DE CAJATI - CAJ SEÇÃO ÚNICA PAEBM - BARRAGEM B12 RELATÓRIO TÉCNICO			Nº MOSAIC -	PÁGINA 110/212
			Nº WALM WA06621000-1-RH-RTE-0165	REV. 2

Portanto, de acordo com o escopo do sistema de abastecimento alternativo escolhido, existem requisitos que devem ser cumpridos para garantir a potabilidade da água e a adequação de sua distribuição.

Considerando a solução alternativa sugerida para o abastecimento emergencial, existem algumas recomendações e boas práticas para realizar o transporte da água e garantir a segurança hídrica. A título de exemplo, recomenda-se que os caminhões-pipa devam ser higienizados e desinfetados com solução de cloro com a seguinte frequência:

- Uma vez ao mês;
- Quando houver mudança na fonte de abastecimento de água potável;
- Quando a água transportada apresentar contaminação, inconformidade ou outro problema.

Entre os procedimentos de limpeza do tanque, são recomendados:

- Utilizar água limpa suficiente para esfregar as superfícies internas e tampas do tanque, utilizando escovão ou panos limpos;
- Nunca usar na limpeza do tanque: sabão, detergente ou outros produtos de limpeza;
- Jogar água nas paredes e pisos para retirar as sujeiras;
- Esvaziar completamente o tanque pelo acesso destinado ao descarte da água ou por meio de baldes e panos limpos;
- Após a lavagem, fazer a desinfecção com solução a base de cloro, conforme orientações para preparo da solução desinfetante apresentadas no Quadro 18-6.

Quadro 18-6 - Orientações para preparo de solução desinfetante para higienização de caminhão-pipa

Composto químico	Concentração volumétrica	Quantidade para dissolução	Volume de água para diluição
Hipoclorito de sódio	2,5%	2 litros	1.000 litros
	10,0%	500 mililitros	
Hipoclorito de cálcio	65,0%	77 gramas	

Para orientar o monitoramento do serviço de abastecimento água com o caminhão-pipa, sugere-se a utilização da Lista de Verificação de Boas Práticas para o transporte de água não envasada para consumo humano (Quadro 18-7) e da ilustração das características aceitáveis e não aceitáveis do veículo utilizado (Figura 18-8).

		CLASSIFICAÇÃO RESTRITA	COMPLEXO MINEROQUIMICO DE CAJATI – CAJ	
			Nº MOSAIC -	PÁGINA 111/212
DAM BREAK E PAE BARRAGENS COMPLEXO MINEROQUÍMICO DE CAJATI - CAJ SEÇÃO ÚNICA PAEBM - BARRAGEM B12 RELATÓRIO TÉCNICO			Nº WALM WA06621000-1-RH-RTE-0165	REV. 2

Quadro 18-7 - Lista de verificação das boas práticas para o transporte de água não envasada para consumo humano.

Parâmetro a ser avaliado	Sim	Não
O caminhão tanque é de uso exclusivo para o transporte de água?		
O tanque contém perfurações, amassados, ferrugem, vazamentos ou aberturas que permitam a contaminação da água?		
O tanque é revestido de material anticorrosivo, atóxico, liso, de fácil higienização e que não altera a qualidade da água?		
O tanque é provido de torneira, indicador de nível, tampa de vedação com dispositivo de tranca e abertura que permita a passagem de uma pessoa para inspeção e higienização?		
A mangueira para transferência de água do tanque para o reservatório do usuário possui proteção nas extremidades e se encontra em bom estado de higiene e conservação?		
Existe a inscrição “ÁGUA POTÁVEL” em forma clara e visível, nos lados esquerdo e direito do veículo?		
A água utilizada no abastecimento cumpre os requisitos estabelecidos no Anexo XX da Portaria GM/MS nº 888, de 4 de maio de 2021, ou outro instrumento legal que venha a substituí-la?		
O teor mínimo de cloro residual livre de 0,5 mg/L será mantido durante todo o período de transporte e distribuição da água contida no tanque?		
O condutor do veículo possui registros que atestam o controle de qualidade da água realizada pelo seu fornecedor?		



Figura 18-8 - características do veículo transportador de água para consumo humano
 Fonte: Cartilha “Pequenos cuidados: uma grande proteção” (BRASIL, 201?).

		CLASSIFICAÇÃO RESTRITA	COMPLEXO MINEROQUIMICO DE CAJATI – CAJ	
DAM BREAK E PAE BARRAGENS COMPLEXO MINEROQUÍMICO DE CAJATI - CAJ SEÇÃO ÚNICA PAEBM - BARRAGEM B12 RELATÓRIO TÉCNICO			Nº MOSAIC -	PÁGINA 112/212
			Nº WALM WA06621000-1-RH-RTE-0165	REV. 2

19. PATRIMONIO HISTÓRICO

O estudo de ruptura hipotética das barragens do Complexo Mineraloquímico de Cajati (CAJ), elaborado pela WALM BH Engenharia no ano de 2022, revelou que a área potencialmente atingida por uma eventual ruptura da Barragem B12 se encontra inserida no município paulista de Cajati. (Quadro 19-1). O Departamento de Educação e Cultura é o órgão municipal responsável por lidar com as questões referentes à cultura em Cajati.

Quadro 19-1 - municípios potencialmente afetados pela eventual ruptura da Barragem B12.

Município	Envolvido na ZAS?	Envolvido na ZSS?
Cajati	Sim	Não se aplica*

*Toda a envoltória de inundação da barragem é caracterizada como ZAS.

A partir da delimitação da mancha simulada, foram consultados bancos de dados provenientes de cadastros (dados secundários) do Instituto do Patrimônio Histórico e Artístico Nacional (IPHAN) e do Conselho de Defesa do Patrimônio Histórico, Arqueológico, Artístico e Turístico (CONDEPHAAT) no Estado de São Paulo, com a finalidade de identificar os patrimônios culturais e históricos inseridos na área potencialmente afetada.

Ademais, foram utilizados estudos arqueológicos pretéritos realizados no âmbito de processos de licenciamento ambiental do empreendimento (Estudo de Impacto Ambiental – EIA, realizado pela empresa Prominer Projetos Ltda. em 2009, e Projeto de Prospecção Arqueológica, também elaborado pela Prominer Projetos Ltda. em 2015).

Desta forma, nos itens a seguir são apresentadas informações referentes aos patrimônios históricos e artísticos identificados no município potencialmente atingido pela mancha de inundação da Barragem B12 e ao Plano de Ação para proteção e resgate dos bens afetados, quando aplicável.

19.1. Mapa de localização e identificação do patrimônio histórico

O mapa presente na Figura 19-1 demonstra o patrimônio arqueológico, histórico, cultural e arquitetônico identificado nos municípios vizinhos a Cajati, a título de exemplo. Em detalhe, é possível perceber a inexistência de patrimônios em interface com a mancha de inundação da Barragem B12, que atinge uma área predominantemente rural.

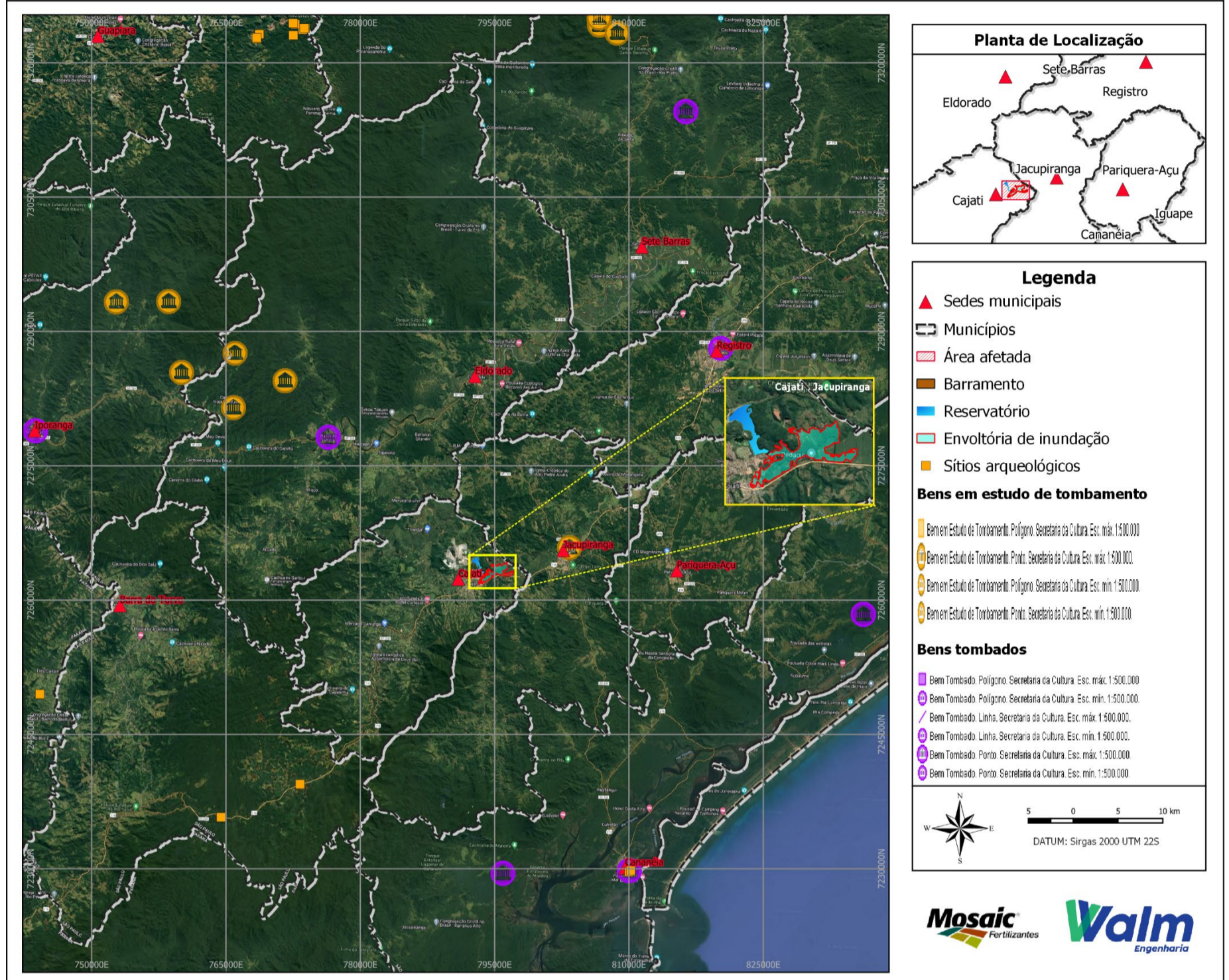


Figura 19-1 - Mapa do Patrimônio Arqueológico, Histórico, Cultural e Arquitetônico identificado nas proximidades de Cajati. Além dos sítios arqueológicos localizados em outros municípios, percebe-se a existência de bens tombados (referem-se a feições da Serra do Mar e de Paranapiacaba) e em processo de tombamento (assentamentos quilombolas).

		CLASSIFICAÇÃO RESTRITA	COMPLEXO MINEROQUIMICO DE CAJATI – CAJ	
DAM BREAK E PAE BARRAGENS COMPLEXO MINEROQUÍMICO DE CAJATI - CAJ SEÇÃO ÚNICA PAEBM - BARRAGEM B12 RELATÓRIO TÉCNICO			Nº MOSAIC -	PÁGINA 114/212
			Nº WALM WA06621000-1-RH-RTE- 0165	REV. 2

19.2. Patrimônio cultural material

De acordo com os Livros do Tombo do IPHAN, o patrimônio material é formado por um conjunto de bens culturais, podendo ser classificados como (i) arqueológico, paisagístico e etnográfico; (ii) histórico; (iii) belas artes; e (iv) artes aplicadas. Estes, são representados por bens imóveis (cidades históricas, sítios arqueológicos e paisagísticos, entre outros) e móveis (coleções arqueológicas e acervos museológicos, bibliográficos, fotográficos, por exemplo), constituindo um importante acervo da cultura municipal, regional ou nacional.

19.2.1. Sítios arqueológicos e instituições de guarda e pesquisa

Abrigando bens de natureza material de valor arqueológico, que representam o registro de grupos humanos, responsáveis pela formação da identidade cultural da sociedade brasileira, os sítios arqueológicos são definidos por locais onde se encontram vestígios positivos de ocupação humana, como cemitérios, sepulturas ou locais de pouso prolongado ou de aldeamento, "estações" e "cerâmicos", as grutas, lapas e abrigos sob rocha, entre outros. Importante destacar que estes sítios são protegidos pela Lei nº 3.924, de 26 de julho de 1961.

Com respeito às Instituições de Guarda e Pesquisa, estas são definidas como locais designados para realizar o registro de bens arqueológicos móveis. Sob supervisão do Centro Nacional de Arqueologia (CNA), essas instituições são inscritas no Cadastro Nacional das Instituições de Guarda e Pesquisa (CNIGP) e passam por fiscalizações das Superintendências do IPHAN nos Estados para a obter a declaração de aptidão para a guarda dos bens.

Em 2009, no âmbito do licenciamento ambiental do Complexo Minerquímico de Cajati (Estudo de Impactos Ambientais), a Mosaic realizou um estudo através da empresa Prominer Projetos Ltda. com o objetivo de estabelecer a contextualização arqueológica e etno-histórica da área de influência do empreendimento, por meio de levantamento exaustivo, de dados secundários e levantamento arqueológico de campo. De acordo com o Laudo Técnico Arqueológico elaborado, não foi constatada a existência de vestígios arqueológicos nas áreas de influência determinadas bem como no entorno, onde eram previstas ampliações do empreendimento.

Em 2015, quando da realização do mesmo estudo para obter o licenciamento ambiental da ampliação do empreendimento, foi desenvolvido o Projeto de Prospecção Arqueológica nas áreas de influência previstas. Foram realizadas atividades de campo, com caminhamentos, procedimentos arqueológicos interventivos nas áreas de influência do empreendimento, levantamento documental, registro fotográfico, além de palestra de educação patrimonial. Em paralelo, atividades desenvolvidas em escritório compunham o arcabouço necessário à consolidação das informações necessárias para a condução do Projeto. Como resultado, não foram

		CLASSIFICAÇÃO RESTRITA	COMPLEXO MINEROQUIMICO DE CAJATI – CAJ	
DAM BREAK E PAE BARRAGENS COMPLEXO MINEROQUÍMICO DE CAJATI - CAJ SEÇÃO ÚNICA PAEBM - BARRAGEM B12 RELATÓRIO TÉCNICO			Nº MOSAIC -	PÁGINA 115/212
			Nº WALM WA06621000-1-RH-RTE- 0165	REV. 2

identificados remanescentes da cultura material dos grupos que ocuparam a área alvo no passado.

Através dos dados secundários do IPHAN e do CONDEPHAAT, não foram identificados Sítios Arqueológicos ou Instituições de Guarda e Pesquisa de patrimônios culturais na região da mancha de inundação da Barragem B12.

19.2.2. Bens, conjuntos urbanos e embarcações tombadas

As cidades e os núcleos históricos representam as referências urbanas do Brasil. Nelas é possível vivenciar os processos de transformação do país, por meio da preservação de expressões próprias de cada período histórico. De forma similar, a proteção de barcos ou tipologias de embarcações tradicionais é realizada como política de preservação do patrimônio cultural. As embarcações tombadas como Patrimônio Cultural Brasileiro são as de uso tradicional no Brasil, que vieram de todos os continentes e aqui foram adaptadas às realidades locais.

Com história de formação recente, Cajati começou a ser povoada na segunda década do século XIX, com a chegada de alguns portugueses que buscavam exploração de ouro. O movimento se intensificou no século XX, quando foram descobertas novas jazidas de minério e o processo de exploração ficou mais evidente. Na década de 1930, comprovou-se a existência de calcário e apatita nas rochas das jazidas locais e vilas de operários começaram a se formar. A extração cresceu ainda mais com a construção de uma estrada de ferro, que escoava a produção para o porto de Santos, e, após a Segunda Guerra Mundial, o distrito de Cajati foi criado, compondo o território do município de Jacupiranga. A emancipação só foi ocorrer em 1991, quando Cajati se desmembrou de Jacupiranga e se tornou município independente. Com história de formação recente, o município se destaca por atrações turísticas naturais, como corredeiras, cachoeiras, cavernas e serras. (CAJATI, 2022).

De fato, em consulta à base de dados do IPHAN, não se verificou a existência de Bens Tombados e Processos em Andamento, Conjuntos Urbanos, Museus e Acervos e Embarcações tombadas e Patrimônio Cultural Ferroviário em interface com a mancha de inundação da Barragem B12. Ademais, conforme o banco de dados do CONDEPHAAT, inexistem bens tombados ou em processo de tombamento nos limites municipais, o que pode ser conferido no Mapa do Patrimônio Arqueológico, Histórico, Cultural e Arquitetônico da região (Figura 19-1).

		CLASSIFICAÇÃO RESTRITA	COMPLEXO MINEROQUIMICO DE CAJATI – CAJ	
DAM BREAK E PAE BARRAGENS COMPLEXO MINEROQUÍMICO DE CAJATI - CAJ SEÇÃO ÚNICA PAEBM - BARRAGEM B12 RELATÓRIO TÉCNICO			Nº MOSAIC -	PÁGINA 116/212
			Nº WALM WA06621000-1-RH-RTE-0165	REV. 2

19.3. Patrimônio cultural imaterial

De acordo com o IPHAN e com a Organização das Nações Unidas para a Educação, a Ciência e a Cultura (UNESCO), o patrimônio imaterial pode ser definido como o conjunto de práticas e costumes da vida social, que se manifestam em celebrações, expressões cênicas, musicais, lúdicas, bem como em lugares (mercados, feiras, santuários, entre outros) os quais a comunidade e grupos envolvidos reconhecem como parte integrante de seu patrimônio cultural.

O Programa Nacional do Patrimônio Imaterial (PNPI), instituído pelo Decreto nº 3.551, de 4 de agosto de 2000, viabiliza projetos de identificação, reconhecimento, salvaguarda e promoção da dimensão imaterial do Patrimônio Cultural Brasileiro, com respeito e proteção dos direitos difusos ou coletivos relativos à preservação e ao uso desse bem. Constitui-se, portanto, de importante ferramenta para o acompanhamento e a avaliação de ações de valorização e salvaguarda do patrimônio cultural imaterial.

No estado de São Paulo, existem dois inventários concluídos que podem ser acessados pelo Portal IPHAN: INRC da Celebração Tooro Nagashi e INRC do Bairro do Bom Retiro. Além destes, outros inventários como o INRC Comunidades Afrodescentes em Mogi das Cruzes, o INRC São Luiz do Paraitinga, o Inventário do Vale do Ribeira e o INRC das Congadas em São Paulo (em andamento) são citados no sítio eletrônico do Instituto.

Conforme os levantamentos locais realizados no Complexo Mineroquímico e os dados secundários utilizados como fonte de referência neste plano, inexistem patrimônio cultural imaterial inventariado em Cajati, muito menos em interface com a mancha de inundação da Barragem B12.

19.4. Plano de ação emergencial para preservação e salvaguarda do patrimônio cultural

Conforme mencionado no diagnóstico realizado, que utilizou dados de levantamentos de campo realizados em 2009 e em 2015, assim como dados secundários do IPHAN e do CONDEPHAAT, não foram localizados patrimônios culturais materiais ou imateriais em interface com a mancha de inundação.

Desta forma, não se faz necessário prever ações de resgate a esses bens, motivo pelo qual o Plano de Ação Emergencial para a Preservação e Salvaguarda do Patrimônio Cultural identificado na mancha de inundação não se aplica.

		CLASSIFICAÇÃO	COMPLEXO MINEROQUIMICO DE CAJATI – CAJ
		RESTRITA	
DAM BREAK E PAE BARRAGENS COMPLEXO MINEROQUÍMICO DE CAJATI - CAJ SEÇÃO ÚNICA PAEBM - BARRAGEM B12 RELATÓRIO TÉCNICO		Nº MOSAIC	PÁGINA
		-	117/212
		Nº WALM WA06621000-1-RH-RTE-0165	REV. 2

20. PLANO DE RESGATE DE ANIMAIS DOMÉSTICOS DE CRIAÇÃO

Como apresentado, o levantamento socioeconômico das zonas de impacto da Barragem B12 foi realizado pela Mosaic Fertilizantes com auxílio da Integratio Mediação Social e Sustentabilidade Ltda de julho a agosto de 2023.

Os resultados do levantamento no que diz respeito aos animais domésticos e de criação são apresentados no Quadro 20-1 e na Figura 20-1.

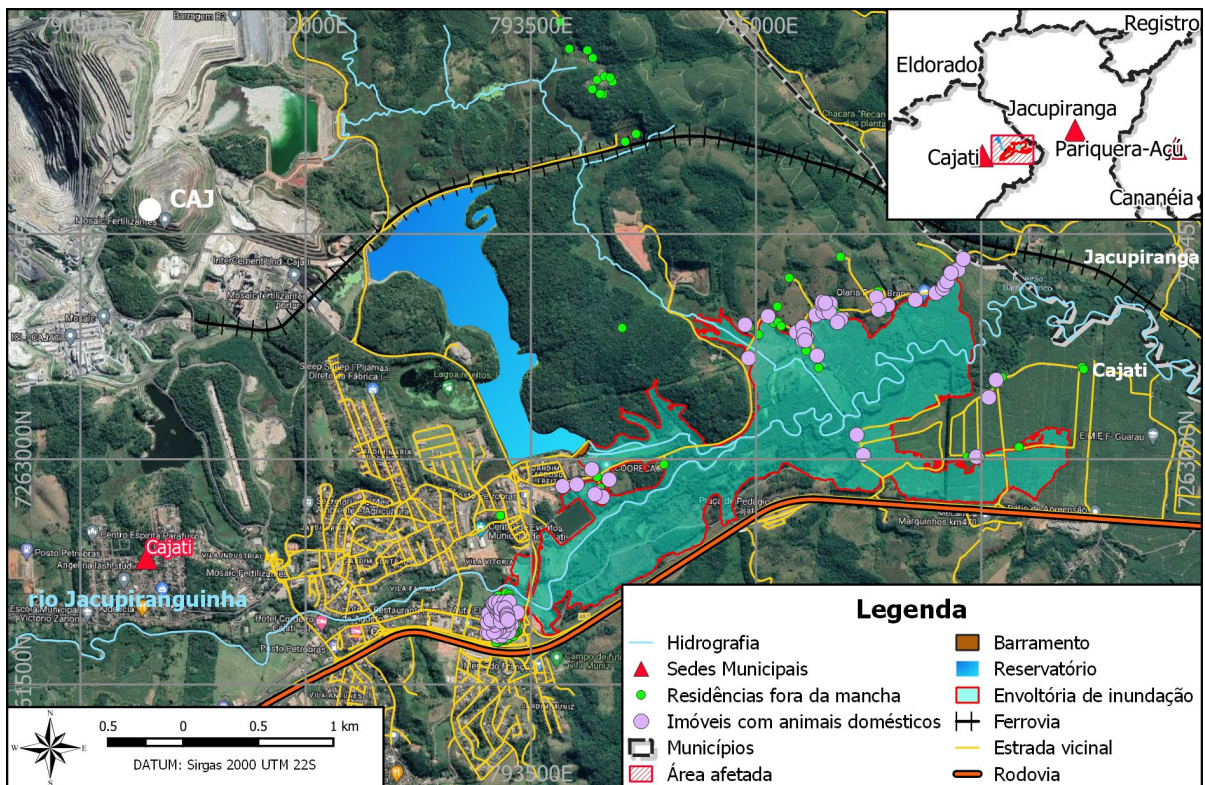


Figura 20-1 - Residências com animais de estimação ou criação

Desta forma, a partir do mapeamento de comunidades realizado em 2023, considera-se para esse plano gatos, cachorros e aves localizadas na zona de evacuação da mancha de inundação da Barragem B12.

O estudo de mapeamento de comunidades é atualizado periodicamente e tais informações constam no banco de dados do empreendedor e ficam disponíveis para fiscalizações. Caso ocorra mudança significativa dos animais presentes na mancha de inundação, o presente plano poderá passar por revisão e estruturação.



CLASSIFICAÇÃO
RESTRITA

COMPLEXO MINEROQUIMICO DE CAJATI
- CAJ

DAM BREAK E PAE BARRAGENS
COMPLEXO MINEROQUÍMICO DE CAJATI - CAJ
SEÇÃO ÚNICA PAEBM - BARRAGEM B12
RELATÓRIO TÉCNICO

Nº MOSAIC

-

PÁGINA

118/212

Nº WALM

WA06621000-1-RH-RTE-0165

REV.

2

Quadro 20-1 - Fauna doméstica e de criação nas residências a serem evacuadas

Ficha Cadastral	Tipo de ocupação	Coordenadas Geográficas (SIRGAS 2000)		Animal de estimação	Animal de criação?
		latitude	longitude		
CAJ.12.01.0001.A.ZAS	Casa Ocupada	-24.72998201	-48.10147181	Cachorro (1)	Não
CAJ.12.01.0002.A.ZAS	Casa Ocupada	-24.73000424	-48.10133569	Gato (5 gatos)	Não
CAJ.12.01.0008.A.ZAS	Casa Ocupada	-24.7301702	-48.10076103	Cachorro (1);Pássaro (2)	Não
CAJ.12.01.0016.B.ZAS	Casa Ocupada	-24.73013122	-48.10046766	Cachorro (1)	Não
CAJ.12.01.0027.A.ZAS	Casa Ocupada	-24.72944725	-48.09987757	Cachorro (2 cachorros)	Não
CAJ.12.01.0031.A.ZAS	Estabelecimento	-24.72991288	-48.10004689	Cachorro (1)	Não
CAJ.12.01.0032.A.ZAS	Estabelecimento	-24.7298608	-48.10040228	Cachorro (2)	Não
CAJ.12.01.0034.A.ZAS	Casa Ocupada	-24.72947771	-48.10037546	Cachorro (1)	Não
CAJ.12.01.0034.B.ZAS	Casa Ocupada	-24.72953039	-48.10052566	Cachorro (1)	Não
CAJ.12.01.0036.A.ZAS	Casa Ocupada	-24.72946613	-48.10011964	Cachorro (1);Pássaro (Periquito)	Não
CAJ.12.01.0039.C.ZAS	Casa Ocupada	-24.72976031	-48.10069799	Gato (1)	Não
CAJ.12.01.0042.A.ZAS	Casa Ocupada	-24.72988578	-48.10089078	Cachorro (3 cachorros)	Não
CAJ.12.01.0043.A.ZAS	Casa Ocupada	-24.7299208	-48.10102556	Cachorro (3);Gato (2)	Não
CAJ.12.01.0047.A.ZAS	Casa Ocupada	-24.72950481	-48.10095314	Cachorro (2);Gato (1)	Não
CAJ.12.01.0053.A.ZAS	Casa Ocupada	-24.72936716	-48.10145069	Cachorro (1)	Não
CAJ.12.01.0055.A.ZAS	Casa Ocupada	-24.72884855	-48.10139403	Cachorro (1 cachorros)	Não
CAJ.12.01.0061.A.ZAS	Casa Ocupada	-24.72926149	-48.10113788	Cachorro (1)	Não
CAJ.12.01.0062.A.ZAS	Casa Ocupada	-24.72919054	-48.10123812	Cachorro (4)	Não
CAJ.12.01.0064.B.ZAS	Casa Ocupada	-24.72870359	-48.10083412	Gato (1)	Não
CAJ.12.01.0064.C.ZAS	Casa Ocupada	-24.72856381	-48.10081936	Cachorro (1)	Não
CAJ.12.01.0065.A.ZAS	Casa Ocupada	-24.72846362	-48.10092933	Cachorro (5)	Não
CAJ.12.01.0066.A.ZAS	Casa Ocupada	-24.72834942	-48.10101952	Cachorro (2 cachorros);Gato (1 gato);Pássaro (10 galinhas);Outro. Qual (tipo e quantidade):1 coelho	Não
CAJ.12.01.0067.A.ZAS	Casa Ocupada	-24.72825197	-48.10093671	Cachorro (1)	Não
CAJ.12.01.0067.B.ZAS	Casa Ocupada	-24.72822578	-48.10109496	Cachorro (2);Gato (1);Pássaro (2 periquitos)	Não
CAJ.12.01.0067.C.ZAS	Casa Ocupada	-24.72819624	-48.1009632	Cachorro (1);Gato (13)	Não
CAJ.12.01.0068.A.ZAS	Casa Ocupada	-24.72814021	-48.10096655	Cachorro (1 cachorros)	Não
CAJ.12.01.0070.A.ZAS	Casa Ocupada	-24.72813747	-48.10073219	Não	Sim
CAJ.12.01.0074.A.ZAS	Casa Ocupada	-24.72833633	-48.10042273	Cachorro (2 cachorros)	Não
CAJ.12.01.0074.B.ZAS	Casa sem Morador	-24.72833054	-48.10035769	Cachorro (2 cachorros)	Não
CAJ.12.01.0075.A.ZAS	Casa Ocupada	-24.72832871	-48.10027789	Pássaro (4 passaros)	Não
CAJ.12.01.0077.A.ZAS	Casa Ocupada	-24.72813747	-48.10037915	Cachorro (1)	
CAJ.12.01.0083.A.ZAS	Casa Ocupada	-24.72810184	-48.10005862	Cachorro (3)	Não
CAJ.12.01.0091.A.ZAS	Casa Ocupada	-24.72893199	-48.09987959	Cachorro (3 cachorros)	Não
CAJ.12.01.0092.A.ZAS	Casa Ocupada	-24.72902883	-48.09989803	Cachorro (2 cachorros);Gato (1 gato)	Não
CAJ.12.01.0094.A.ZAS	Casa Ocupada	-24.72872791	-48.09950642	Cachorro (3)	Não
CAJ.12.01.0095.A.ZAS	Casa Ocupada	-24.72930017	-48.1002162	Cachorro (2)	Não
CAJ.12.01.0096.A.ZAS	Casa Ocupada	-24.72928098	-48.10039759	Cachorro (3);Gato (1)	Não
CAJ.12.01.0098.A.ZAS	Casa Ocupada	-24.7292417	-48.10052566	Cachorro (1 cachorros)	Não
CAJ.12.01.0098.B.ZAS	Casa Ocupada	-24.72929164	-48.10058031	Cachorro (3 cachorros)	Não
CAJ.12.01.0101.A.ZAS	Casa Ocupada	-24.72888479	-48.1005431	Cachorro (1)	Não
CAJ.12.01.0105.A.ZAS	Casa Ocupada	-24.7285297	-48.10059004	Cachorro (1)	Não
CAJ.12.01.0107.A.ZAS	Casa Ocupada	-24.72849347	-48.10032718	Cachorro (1)	Não
CAJ.12.01.0111.A.ZAS	Casa Ocupada	-24.72884672	-48.10019374	Cachorro (1 cachorros)	Não
CAJ.12.01.0112.A.ZAS	Casa Ocupada	-24.72893747	-48.10017396	Gato (1 gato);Outro. Qual (tipo e quantidade):1 peixe	Não
CAJ.12.01.0114.A.ZAS	Casa Ocupada	-24.72910892	-48.10016893	Cachorro (2);Outro. Qual (tipo e quantidade):Tartaruga	Não
CAJ.12.01.0115.A.ZAS	Casa Ocupada	-24.72919815	-48.10011294	Cachorro (1 cachorros)	Não
CAJ.12.02.0001.A.ZAS	Casa Ocupada	-24.71414708	-48.06834854	Cachorro (2 cachorros);Pássaro (40 galinhas)	Não
CAJ.12.02.0005.A.ZAS	Casa Ocupada	-24.71879285	-48.06953877	Cachorro (2)	Não
CAJ.12.02.0007.A.ZAS	Casa Ocupada	-24.71521367	-48.06879546	Cachorro (2);Gato (2)	Não
CAJ.12.03.0001.A.ZAS	Casa Ocupada	-24.71762244	-48.07743587	Cachorro (2 cachorros);Pássaro (20 galinhas)	Não
CAJ.12.03.0002.A.ZAS	Casa Ocupada	-24.71883727	-48.07698537	Cachorro (1)	Não
CAJ.12.04.0002.A.ZAS	Estabelecimento	-24.72063661	-48.09364781	Cachorro (1)	Não
CAJ.12.04.0003.A.ZAS	Casa Ocupada	-24.71315991	-48.08465637	Cachorro (3);Gato (2)	Não
CAJ.12.04.0004.A.ZAS	Casa Demolida	-24.71115894	-48.08493063	Cachorro (1 cachorros)	Não
CAJ.12.04.0006.A.ZAS	Casa Ocupada	-24.71062106	-48.0834296	Cachorro (2);Outro. Qual (tipo e quantidade):Galinha 40ngalo 5	Não
CAJ.12.04.0009.B.ZAS	Casa Ocupada	-24.7115491	-48.08154635	Cachorro (2);Gato (2)	Não
CAJ.12.04.0010.A.ZAS	Casa de veraneio	-24.7120355	-48.08110278	Cachorro (1);Outro. Qual (tipo e quantidade):Tartaruga	Não
CAJ.12.04.0011.A.ZAS	Casa Ocupada	-24.71182771	-48.08087586	Cachorro (1);Pássaro (1)	Não



CLASSIFICAÇÃO
RESTRITA

**COMPLEXO MINEROQUIMICO DE CAJATI
- CAJ**

**DAM BREAK E PAE BARRAGENS
COMPLEXO MINEROQUÍMICO DE CAJATI - CAJ
SEÇÃO ÚNICA PAEBM - BARRAGEM B12
RELATÓRIO TÉCNICO**

Nº MOSAIC

-

PÁGINA

119/212

Nº WALM

WA06621000-1-RH-RTE-0165

REV.

2

Ficha Cadastral	Tipo de ocupação	Coordenadas Geográficas (SIRGAS 2000)		Animal de estimação	Animal de criação?
		latitude	longitude		
CAJ.12.04.0012.A.ZAS	Casa Ocupada	-24.71167289	-48.08103867	Cachorro (1);Gato (1)	Não
CAJ.12.04.0013.A.ZAS	Casa Ocupada	-24.71122871	-48.08112579	Cachorro (3);Gato (5)	Não
CAJ.12.04.0014.A.ZAS	Estabelecimento	-24.71291723	-48.08015227	Cachorro (1 cachorros)	Não
CAJ.12.04.0015.A.ZAS	Casa Ocupada	-24.71048187	-48.08030147	Cachorro (2 cachorros);Pássaro (24 galinhas);Outro. Qual (tipo e quantidade):12 porcos	Não
CAJ.12.04.0017.A.ZAS	Casa Ocupada	-24.7102867	-48.07980772	Cachorro (4)	Sim
CAJ.12.04.0018.A.ZAS	Casa Ocupada	-24.70977836	-48.07992394	Cachorro (1)	Não
CAJ.12.04.0018.B.ZAS	Casa Ocupada	-24.70967901	-48.07988036	Cachorro (2);Outro. Qual (tipo e quantidade):1 porca;Pássaro (3)	Não
CAJ.12.04.0019.B.ZAS	Casa Ocupada	-24.70977647	-48.07935063	Cachorro (1 cachorros);Gato (1 gato)	Sim
CAJ.12.04.0020.A.ZAS	Casa Ocupada	-24.71030864	-48.07941	Cachorro (1);Gato (2)	Não
CAJ.12.04.0026.A.ZAS	Casa Ocupada	-24.71072656	-48.07865291	Cachorro (1 cachorros)	Não
CAJ.12.04.0027.B.ZAS	Casa Ocupada	-24.70934458	-48.07632979	Cachorro (2);Gato (1)	Não
CAJ.12.04.0027.D.ZAS	Casa Ocupada	-24.70978683	-48.07557777	Gato (2 gatos);Pássaro (2 galinhas)	Não
CAJ.12.04.0027.G.ZAS	Casa Ocupada	-24.71009019	-48.07618026	Gato (1 gato)	Não
CAJ.12.04.0028.A.ZAS	Casa Ocupada	-24.70944464	-48.07376764	Cachorro (3)	Não
CAJ.12.04.0029.A.ZAS	Casa Ocupada	-24.70901088	-48.0724296	Cachorro (1)	Não
CAJ.12.04.0031.A.ZAS	Casa Ocupada	-24.70873566	-48.07195975	Cachorro (1);Gato (3)	Não
CAJ.12.04.0032.A.ZAS	Casa Ocupada	-24.70849877	-48.07187243	Gato (3);Outro. Qual (tipo e quantidade):10 galinhas;Não	Não
CAJ.12.04.0033.A.ZAS	Casa Ocupada	-24.70829957	-48.07170231	Cachorro (4)	Não
CAJ.12.04.0035.A.ZAS	Casa Ocupada	-24.70755243	-48.07106797	Cachorro (1 cachorros)	Não
CAJ.12.04.0035.B.ZAS	Casa Ocupada	-24.70758045	-48.07100024	Cachorro (5 cachorros)	Não
CAJ.12.04.0038.A.ZAS	Casa Ocupada	-24.70692742	-48.07067368	Gato (2)	Não
CAJ.12.04.0039.A.ZAS	Casa Ocupada	-24.70778056	-48.07146158	Cachorro (1 cachorros)	Não
CAJ.12.04.0040.A.ZAS	Casa Ocupada	-24.72146742	-48.09441727	Cachorro (2 cachorros)	Não
CAJ.12.04.0040.B.ZAS	Casa Ocupada	-24.72161757	-48.09432942	Cachorro (1)	Não
CAJ.12.04.0040.C.ZAS	Casa Ocupada	-24.72168944	-48.0940716	Cachorro (4)	Não
CAJ.12.04.0040.E.ZAS	Casa Ocupada	-24.72153199	-48.09457652	Pássaro (2 patos)	Não
CAJ.12.04.0041.B.ZAS	Casa Ocupada	-24.72107882	-48.09669748	Pássaro (10 passaros);Outro. Qual (tipo e quantidade):40 galinhas	Não
CAJ.12.04.0044.A.ZAS	Casa Ocupada	-24.71089701	-48.07885978	Cachorro (3)	Não
CAJ.12.04.0048.A.ZAS	Casa Ocupada	-24.70973475	-48.07968926	Gato (2 gato);Pássaro (60 galinhas)	Não
CAJ.12.04.0053.A.ZAS	Casa Ocupada	-24.71169133	-48.08103908	Cachorro (1 cachorros)	Não
CAJ.12.04.0054.A.ZAS	Casa Ocupada	-24.71202636	-48.08094688	Outro. Qual (tipo e quantidade):Peixe	Não
CAJ.12.04.0059.A.ZAS	Casa Ocupada	-24.7200269	-48.09480619	Cachorro (1)	Não
CAJ.12.04.0060.A.ZAS	Casa Ocupada	-24.72096705	-48.09577446	Cachorro (5);Gato (5)	Não
CAJ.12.05.0005.A.ZAS	Casa Ocupada	-24.69071867	-48.10079074	Cachorro (3)	Não
CAJ.12.05.0007.A.ZAS	Casa Ocupada	-24.69083911	-48.09958339	Cachorro (1 cachorros)	Não
CAJ.12.05.0011.A.ZAS	Casa Ocupada	-24.68999428	-48.09934891	Cachorro (4)	Não
CAJ.12.05.0012.A.ZAS	Casa Ocupada	-24.68995778	-48.09922746	Cachorro (1);Outro. Qual (tipo e quantidade):Galinha 5nporco 1 fêmeas n	Sim
CAJ.12.05.0015.E.ZAS	Casa Ocupada	-24.68698752	-48.10294585	Cachorro (3);Outro. Qual (tipo e quantidade):Galinha 30ngalo 4n5 gansos	Sim
CAJ.12.05.0015.G.ZAS	Casa Ocupada	-24.68748826	-48.10316999	Cachorro (06 cachorros);Outro. Qual (tipo e quantidade):3 galinhas	Não
CAJ.12.05.0015.I.ZAS	Casa Ocupada	-24.68713245	-48.10302481	Cachorro (1);Outro. Qual (tipo e quantidade):20 galinhasn4 galos	Sim
CAJ.12.05.0016.A.ZAS	Casa Ocupada	-24.68496941	-48.10861718	Cachorro (2);Gato (3)	Não
CAJ.12.05.0016.B.ZAS	Casa Ocupada	-24.68712727	-48.10808279	Cachorro (1 cachorros);Pássaro (23 galinhas)	Não
CAJ.12.05.0016.D.ZAS	Casa Ocupada	-24.68686742	-48.10804389	Cachorro (2);Gato (2)	Não
CAJ.12.05.0018.B.ZAS	Casa Ocupada	-24.68722274	-48.11770093	Cachorro (1)	Não
CAJ.12.06.0001.A.ZAS	Casa Ocupada	-24.68819896	-48.12204167	Cachorro (2 cachorros)	Não
CAJ.12.06.0001.B.ZAS	Casa Ocupada	-24.68823065	-48.1221446	Cachorro (2 cachorros);Pássaro (2 periquitos);Outro. Qual (tipo e quantidade):4 galinhas	Não
CAJ.12.06.0002.A.ZAS	Casa Ocupada	-24.68796337	-48.1225329	Cachorro (1)	Não
CAJ.12.06.0004.A.ZAS	Casa Ocupada	-24.68752291	-48.12268909	Cachorro (1);Gato (1)	Não
CAJ.12.06.0006.A.ZAS	Casa Ocupada	-24.68755254	-48.12277894	Cachorro (1)	Não
CAJ.12.06.0007.A.ZAS	Casa Ocupada	-24.68769541	-48.12297139	Cachorro (2)	Não
CAJ.12.06.0008.A.ZAS	Casa Ocupada	-24.68764332	-48.12299419	Cachorro (1 cachorros);Gato (1 gato)	Não
CAJ.12.06.0009.A.ZAS	Casa Ocupada	-24.68738804	-48.12294189	Cachorro (2);Outro. Qual (tipo e quantidade):10 galinhas	Não
CAJ.12.06.0012.A.ZAS	Casa Ocupada	-24.68750958	-48.12317122	Cachorro (1);Gato (2)	Não
CAJ.12.06.0014.A.ZAS	Casa Ocupada	-24.68715987	-48.12335931	Cachorro (1)	Não
CAJ.12.06.0014.B.ZAS	Casa Ocupada	-24.68740967	-48.12335026	Cachorro (2);Gato (1)	Não
CAJ.12.06.0018.A.ZAS	Casa Ocupada	-24.68709346	-48.12265791	Gato (5 gatos)	Não
CAJ.12.06.0018.B.ZAS	Casa Ocupada	-24.68730792	-48.12251206	Pássaro (2 galinhas)	Sim
CAJ.12.06.0020.A.ZAS	Casa Ocupada	-24.68711295	-48.12234443	Outro. Qual (tipo e quantidade):8 galinhas, 6 patos	Não
CAJ.12.06.0021.A.ZAS	Casa Ocupada	-24.68702644	-48.12217981	Outro. Qual (tipo e quantidade):50 Galinhas	Não



CLASSIFICAÇÃO
RESTRITA

**COMPLEXO MINEROQUIMICO DE CAJATI
- CAJ**

**DAM BREAK E PAE BARRAGENS
COMPLEXO MINEROQUÍMICO DE CAJATI - CAJ
SEÇÃO ÚNICA PAEBM - BARRAGEM B12
RELATÓRIO TÉCNICO**

Nº MOSAIC

-

PÁGINA

120/212

Nº WALM

WA06621000-1-RH-RTE-0165

REV.

2

Ficha Cadastral	Tipo de ocupação	Coordenadas Geográficas (SIRGAS 2000)		Animal de estimação	Animal de criação?
		latitude	longitude		
CAJ.12.06.0022.A.ZAS	Casa Ocupada	-24.68698714	-48.12208023	Outro. Qual (tipo e quantidade):30 Galinhas caipirasn02 galos	Não
CAJ.12.06.0022.C.ZAS	Casa Ocupada	-24.68690245	-48.12200882	Cachorro (1)	Não
CAJ.12.06.0024.A.ZAS	Casa Ocupada	-24.68702461	-48.12169231	Cachorro (2);Gato (1)	Não
CAJ.12.06.0025.A.ZAS	Casa Ocupada	-24.68676293	-48.1215639	Cachorro (1);Gato (2)	Não
CAJ.12.06.0026.A.ZAS	Casa Ocupada	-24.68680101	-48.12208124	Cachorro (3 cachorros)	Sim
CAJ.12.06.0027.A.ZAS	Casa Ocupada	-24.68708493	-48.12132619	Cachorro (2)	Sim
CAJ.12.06.0028.A.ZAS	Casa Ocupada	-24.68658929	-48.12218484	Cachorro (1 cachorros);Pássaro (5 galinhas)	Não
CAJ.12.06.0029.A.ZAS	Casa Ocupada	-24.68654542	-48.12254827	Pássaro (1)	Não
CAJ.12.06.0031.A.ZAS	Casa Ocupada	-24.68678121	-48.12330298	Cachorro (1)	Não
CAJ.12.06.0034.A.ZAS	Casa Ocupada	-24.68618565	-48.12320542	Cachorro (2 cachorros);Pássaro (2 galinhas)	Não
CAJ.12.06.0036.A.ZAS	Casa Ocupada	-24.68564005	-48.1232081	Cachorro (2)	Não
CAJ.12.06.0039.A.ZAS	Casa Ocupada	-24.6849668	-48.12341966	Cachorro (2 cachorros)	Não
CAJ.12.06.0040.A.ZAS	Casa Ocupada	-24.68496192	-48.12342234	Cachorro (4)	Não
CAJ.12.06.0040.B.ZAS	Casa Ocupada	-24.68460489	-48.12325504	Cachorro (1)	Não
CAJ.12.06.0040.C.ZAS	Casa Ocupada	-24.68421008	-48.12375527	Gato (2)	Não
CAJ.12.06.0041.A.ZAS	Casa Ocupada	-24.68186043	-48.12345257	Cachorro (4);Outro. Qual (tipo e quantidade):30 galinhasn3 galos	Não

Nota: em conformidade com a Lei Geral de Proteção de Dados (LGPD), Lei nº 13.709, de 14 de agosto de 2018, atualizada pela Lei nº 13.853, de 08 de julho de 2019, as informações sensíveis pessoais foram preservadas e podem ser consultadas no banco de dados do levantamento socioeconômico realizado.

		CLASSIFICAÇÃO RESTRITA	COMPLEXO MINEROQUIMICO DE CAJATI – CAJ	
DAM BREAK E PAE BARRAGENS COMPLEXO MINEROQUÍMICO DE CAJATI - CAJ SEÇÃO ÚNICA PAEBM - BARRAGEM B12 RELATÓRIO TÉCNICO			Nº MOSAIC -	PÁGINA 121/212
			Nº WALM WA06621000-1-RH-RTE- 0165	REV. 2

20.1. Ações de resgate de animais domésticos de produção

O procedimento específico para o resgate da fauna caso ocorra o rompimento da Barragem B12 compreendem:

- Instalação de pontos de dessedentação;
- Resgate e atendimento de animais afetados pelo resíduo;
- Recolhimento de carcaças; e
- Registro dos animais resgatados, quando aplicável.

O resgate dos animais na mancha de inundação será realizado por equipe especializada. Os procedimentos a serem realizados estão exemplificados na Figura 20-2.

Todos os animais resgatados que tiverem tido contato com o resíduo serão cuidadosamente avaliados quanto ao grau de comprometimento de seu bem-estar e condição sanitária.

Para a apropriada contenção e transporte dos diferentes grupos de animais serão utilizados de apetrechos específicos e caixas de transporte adequadas a diferentes espécies e portes de animais. O Quadro 20-2 apresenta os materiais necessários que deverão ser disponibilizados às equipes de resgate para captura e contenção dos animais resgatados. O quantitativo de cada material pode variar de acordo com a demanda necessitada.

		CLASSIFICAÇÃO	COMPLEXO MINEROQUÍMICO DE CAJATI – CAJ
		RESTRITA	
DAM BREAK E PAE BARRAGENS COMPLEXO MINEROQUÍMICO DE CAJATI - CAJ SEÇÃO ÚNICA PAEBM - BARRAGEM B12 RELATÓRIO TÉCNICO		Nº MOSAIC	PÁGINA
		-	122/212
		Nº WALM WA06621000-1-RH-RTE-0165	REV. 2

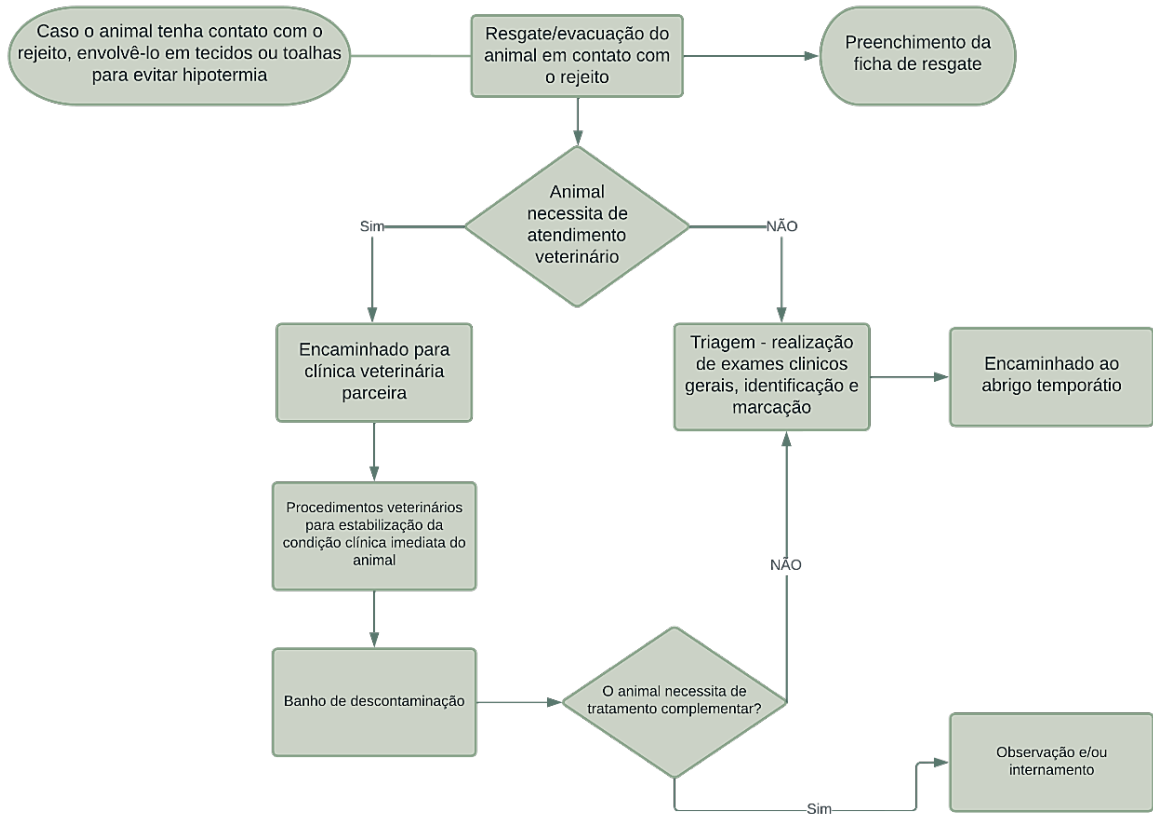


Figura 20-2 - Procedimento de resgate após o recebimento e contenção do animal

Quadro 20-2 - Lista de equipamentos para o resgate de animais domésticos

Fauna	Material
Cães e gatos	Alimento/isca (ração seca, úmida e/ou petiscos)
	Caixa de transporte
	Cambão de contenção
	Coleiras
	Focinheira ou mordação n
	Guia e peitoral
	Panos para cobrir as caixas de transporte de gatos
	Puça ou laço freeman
	Tapete higiênico ou jornal para forrar as caixas
	Veículo utilitário fechado com ar-condicionado
Aves	Alimento/isca (ração e/ou milho)
	Gaiola

		CLASSIFICAÇÃO RESTRITA	COMPLEXO MINEROQUIMICO DE CAJATI – CAJ	
DAM BREAK E PAE BARRAGENS COMPLEXO MINEROQUÍMICO DE CAJATI - CAJ SEÇÃO ÚNICA PAEBM - BARRAGEM B12 RELATÓRIO TÉCNICO			Nº MOSAIC -	PÁGINA 123/212
			Nº WALM WA06621000-1-RH-RTE-0165	REV. 2

Fauna	Material
	Puçá de pano
	Rede
	Corda de 10 a 15mm
	Panos para cobrir as gaiolas ou sombrite
	Feno/serragem
	Transporte utilitário fechado (caminhonete)

20.2. Lista de estabelecimentos parceiros

Com a intenção de fornecer apoio técnico e de logística para o atendimento dos animais e a aquisição de insumos de alimentação e medicamentos, bem como de materiais de uso veterinário, foi mapeado no entorno das áreas potencialmente afetadas as lojas de materiais agrícolas possam fornecer esse apoio em uma situação de emergência, sendo elas apresentadas no Quadro 20-3.

Quadro 20-3 - Informações de estabelecimentos de apoio técnico e logístico

Local	Endereço	Telefone

Durante as atividades de evacuação, resgate, manejo no centro de triagem ou manejo no abrigo temporário, os animais podem demandar atendimento médico veterinário. Sempre que a equipe médica veterinária envolvida nos manejos não identificarem condições adequadas para o devido tratamento, os animais deverão ser encaminhados para hospital veterinário contratado. No Quadro 20-4 são listadas as clínicas e hospitais na região que poderão receber os animais aqui listados, assim como informações de endereço e contato.

Quadro 20-4 - Informações de contato das instalações indicadas para atendimento aos animais resgatados

Local	Endereço	Telefone

		CLASSIFICAÇÃO RESTRITA	COMPLEXO MINEROQUIMICO DE CAJATI – CAJ	
DAM BREAK E PAE BARRAGENS COMPLEXO MINEROQUÍMICO DE CAJATI - CAJ SEÇÃO ÚNICA PAEBM - BARRAGEM B12 RELATÓRIO TÉCNICO			Nº MOSAIC -	PÁGINA 124/212
			Nº WALM WA06621000-1-RH-RTE- 0165	REV. 2

Local	Endereço	Telefone

		CLASSIFICAÇÃO RESTRITA	COMPLEXO MINEROQUIMICO DE CAJATI – CAJ	
DAM BREAK E PAE BARRAGENS COMPLEXO MINEROQUÍMICO DE CAJATI - CAJ SEÇÃO ÚNICA PAEBM - BARRAGEM B12 RELATÓRIO TÉCNICO		Nº MOSAIC -	PÁGINA 125/212	
		Nº WALM WA06621000-1-RH-RTE- 0165	REV. 2	

21. PLANO DE MITIGAÇÃO PARA IMPACTOS AMBIENTAIS

Conforme já apresentado, a mancha de inundação proveniente da ruptura da Barragem B12 atinge áreas primordialmente de matas ciliares, regiões de pastagem e agricultura, atingindo também acessos e estradas vicinais, já na região de remanso, atinge estradas e residências.

Para análise dos impactos ambientais na área da mancha de inundação, foi utilizado a Coleção 6 do MAPBIOMAS, cujo resultados são obtidos a partir dos mosaicos Landsat onde são realizadas as classificações que resultam nos mapas de cobertura e uso da terra para cada ano. Entretanto, por ser uma análise de classificação dinâmica e processual, em escalas reduzidas podem ocorrer algumas inconformidades.

Observou-se que o mapa de uso e ocupação do solo do MAPBIOMAS traduz de forma geral os usos da área atingida pela mancha de inundação da barragem B12, entretanto detectou-se que há algumas residências em áreas lavouras e áreas de brejo classificadas como mosaico de agricultura e pastagem e lavouras temporárias.

Assim, foi realizado a validação dos dados de uso e ocupação do solo por meio de observação e reclassificação pela imagens de satélites atuais. Como resultado, no mapa da Figura 21-1 está demonstrada a classificação de uso e ocupação do solo da região afetada, onde pode-se observar que a região da Barragem B12 é composta principalmente por lavouras, formações florestais e áreas urbanas. Dessa forma, em caso de efetiva ruptura da barragem, são esperados impactos que atingirão os diferentes meios (físico, biótico e socioeconômico) incluídos na mancha de inundação e em áreas indiretamente afetadas pelo empreendimento.

Neste capítulo, são descritos alguns dos principais impactos nestes meios provenientes da ruptura da Barragem B12, e os planos de mitigação e/ou compensação relacionados.

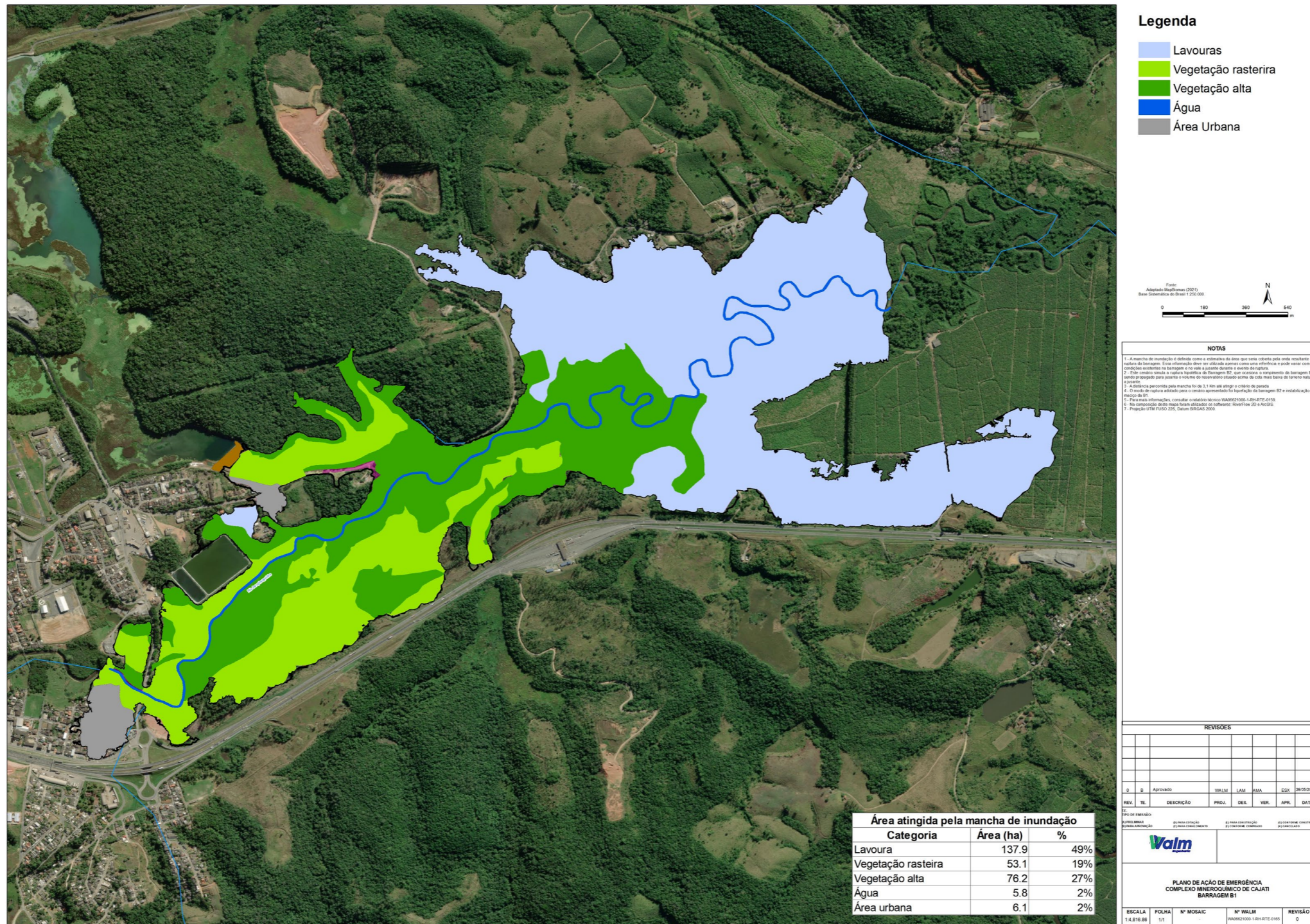


Figura 21-1 - Mapa de uso e ocupação do solo

		CLASSIFICAÇÃO RESTRITA	COMPLEXO MINEROQUIMICO DE CAJATI – CAJ	
DAM BREAK E PAE BARRAGENS COMPLEXO MINEROQUÍMICO DE CAJATI - CAJ SEÇÃO ÚNICA PAEBM - BARRAGEM B12 RELATÓRIO TÉCNICO			Nº MOSAIC -	PÁGINA 127/212
			Nº WALM WA06621000-1-RH-RTE-0165	REV. 2

21.1. Meio físico

21.1.1. Impactos sobre águas superficiais e subterrâneas

A Barragem B12 está inserida na bacia hidrográfica do rio Ribeira de Iguape que juntamente com o Complexo Estuarino Lagunar de Iguape, Cananéia e Paranaguá, compõem a área denominada Vale do Ribeira. O Vale do Ribeira possui uma área aproximada de 2.830.666ha, sendo 1.119.133ha no Estado Paraná e 1.711.533 ha no Estado de São Paulo (Prominer, 2011).

Conforme apresentado na Figura 21-2, a mancha de inundação proveniente da ruptura da barragem B12 atinge o rio Jacupiranguinha.

No âmbito de águas subterrâneas, o EIA da estrutura indicou a presença de aquíferos granulares, livres, associados ao manto de intemperismo derivado de rochas carbonáticas e jacupiranguitos. Com base em observações de campo, foi possível inferir a existência de dois fluxos principais, um em direção ao córrego do Leme e outro, em direção ao bairro denominado Vila Brás. Os aquíferos fraturados identificados têm pequena expressão e baixa produção de água subterrânea.

Conforme o relatório de auditoria de 1º ciclo de 2022 (documento WA00821014-1-GT-RTE-0022), a classificação química dos rejeitos acumulados na Barragem B12 resultou em Classe IIA – Não Inerte, seguindo as especificações da norma NBR 10.004 (ABNT, 2004). Para chegar nessa conclusão, foram realizados ensaios de solubilização e lixiviação, os quais são mencionados nos relatórios emitidos pela empresa Ecosystem Análises ambientais no ano de 2020.

O impacto sobre a qualidade da água pode ser associado ao incremento na concentração de partículas em suspensão e dissolvidas e poderá acarretar o assoreamento dos corpos d'água, bem como a alteração de suas propriedades físico-químicas (tais como transparência, cor, turbidez, entre outros), tanto de águas superficiais como subterrâneas. Neste sentido, em caso de ruptura da barragem, devem ser previstas ações de contenção e remoção de rejeitos e sedimentos para mitigação desses impactos, além do tratamento da água dos corpos hídricos afetados.

Destaca-se que desde 2012 a Mosaic realiza o monitoramento dos recursos hídricos próximos às áreas afetadas pela ruptura da Barragem B12, este monitoramento permite a caracterização dos recursos hídricos a região, para definição de linha de base das condições pré-ruptura. Assim, com esse *background*, em caso de rompimento, é possível identificar se haverá impacto causado pela ruptura e direcionar ações aos recursos hídricos. As informações são frequentemente atualizadas no banco de dados do empreendedor.

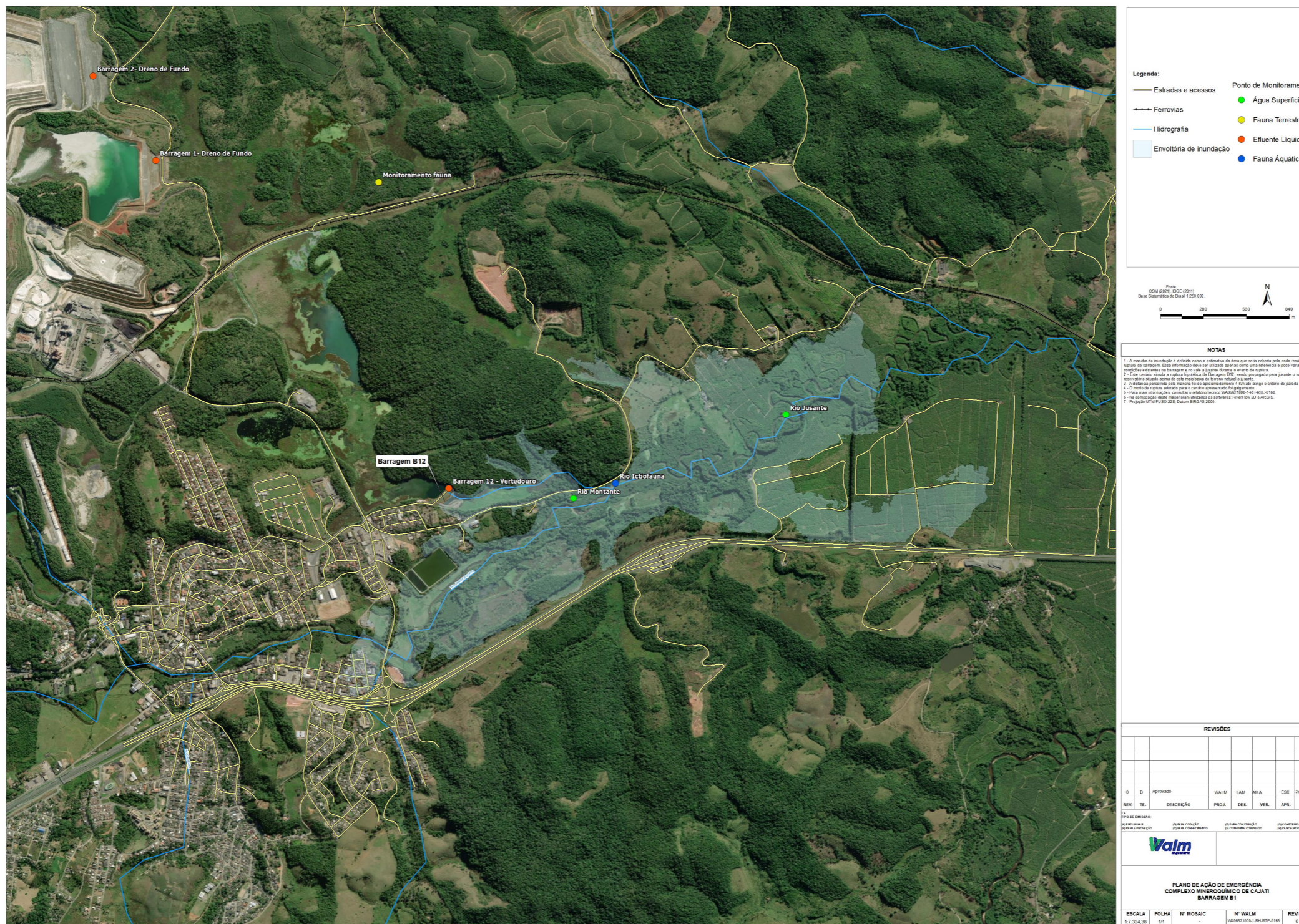


Figura 21-2 - Mapa da hidrografia e vias de acesso afetadas.

		CLASSIFICAÇÃO RESTRITA	COMPLEXO MINEROQUIMICO DE CAJATI – CAJ	
DAM BREAK E PAE BARRAGENS COMPLEXO MINEROQUÍMICO DE CAJATI - CAJ SEÇÃO ÚNICA PAEBM - BARRAGEM B12 RELATÓRIO TÉCNICO			Nº MOSAIC -	PÁGINA 129/212
			Nº WALM WA06621000-1-RH-RTE- 0165	REV. 2

21.1.2. Impactos sobre o solo

De acordo com o Estudo de Impacto Ambiental do Complexo Minerquímico de Cajati, na região do complexo podem ser encontrados Argissolos Vermelho-Amarelo, Cambissolos Flúvicos, Chernossolos Argilúvicos, Gleissolos Háplicos, Latossolos Amarelos, Neossolos Flúvicos e Organossolos Háplicos.

Como pode-se observar na Figura 21-3, a principal tipologia que seria impactada pela ruptura da barragem B12 é o Argissolo Vermelho-Amarelo Distrófico.

Assim, em caso de ruptura da barragem B12, poderá ocorrer alterações das características do solo, podendo levar à contaminação deste meio na área afetada. Nesse sentido, além das técnicas de contenção de rejeitos para mitigação deste impacto, técnicas de recuperação e tratamento de solo deverão ser empregadas quando da constatação de contaminação do meio.



CLASSIFICAÇÃO
RESTRITA

COMPLEXO MINEROQUIMICO DE CAJATI – CAJ

DAM BREAK E PAE BARRAGENS
COMPLEXO MINEROQUÍMICO DE CAJATI - CAJ
SEÇÃO ÚNICA PAEBM - BARRAGEM B12
RELATÓRIO TÉCNICO

Nº MOSAIC

-

PÁGINA
130/212

Nº WALM

WA06621000-1-RH-RTE-0165

REV.
2

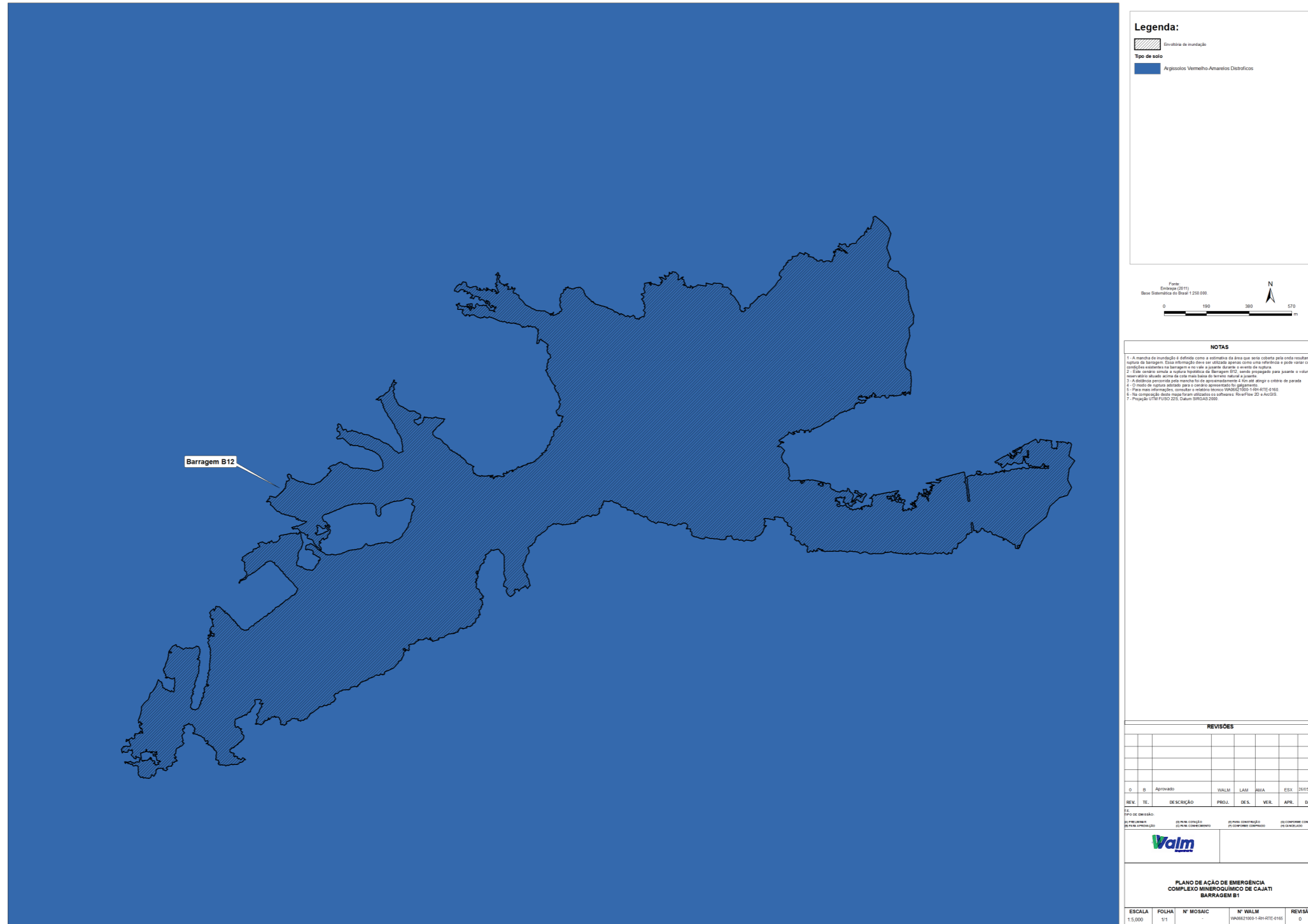


Figura 21-3 - Mapa do tipo de solo na região

		CLASSIFICAÇÃO RESTRITA	COMPLEXO MINEROQUIMICO DE CAJATI – CAJ	
DAM BREAK E PAE BARRAGENS COMPLEXO MINEROQUÍMICO DE CAJATI - CAJ SEÇÃO ÚNICA PAEBM - BARRAGEM B12 RELATÓRIO TÉCNICO			Nº MOSAIC -	PÁGINA 131/212
			Nº WALM WA06621000-1-RH-RTE-0165	REV. 2

21.2. Meio Biótico

21.2.1. Impactos sobre a flora

Conforme apresentado no Estudo de Impacto Ambiental do complexo, o município de Cajati está totalmente inserido na área de domínio do bioma Mata Atlântica e a formação ocorrente na região está enquadrada na fitofisionomia Floresta Ombrófila Densa Montana.

Especificamente na área do Complexo Minerquímico de Cajati, foram identificadas espécies nativas em vários estados de conservação. Nas áreas mais baixas do terreno, onde a umidade do solo é maior ou a vegetação é associada à galeria de pequenos cursos d'água, foi verificada a ocorrência de indivíduos de espécies que melhor se adaptam às condições de ambientes mais úmidos, tais como *Inga marginata* (ingá-feijão), *Ficus spp.* (figueiras), *Cecropia sp.* (embaúbas), tucaneira (*Cintarexylum myrianthum*), além palmeiras de pequeno porte (típicas de sub-bosque) e plantas com características umbrófilas (helicônias, samambaias, piperáceas, aráceas) no sub-bosque.

Nos locais mais elevados e menos perturbados do fragmento, a vegetação secundária identificada apresentava estágio médio de regeneração, onde são verificadas espécies de palmeiras, tais como *Syagrus romanzoffiana* (jerivá) e *Attalea dubia* (indaiá) com maior frequência no estrato superior. Ainda no estrato superior ocorrem os indivíduos arbóreos de maior porte.

Em algumas porções da área, a vegetação ocorrente é classificada como secundária em estágio inicial de regeneração natural, cuja fisionomia florestal é considerada baixa, assim como a diversidade de espécies.

De modo geral, as árvores emergentes dos fragmentos florestais identificados no Estudo de Impacto Ambiental alcançam até 18m de altura, o dossel apresenta cerca de 13m, com um diâmetro máximo de 60,5cm. No entanto, 59% das árvores não atingem 10m de altura, enquanto que 53% apresentam diâmetro entre 5 e 10cm.

Além disso, grande porção da área é representada por áreas de pastagens, recoberta por vegetação rasteira (gramíneas e herbáceas), composta principalmente pelo capim-braquiária (*Brachiaria decumbens*), campo antrópico (áreas desmatadas com ocupação não específica) e reflorestamentos com eucalipto (*Eucalyptus sp.*).

No EIA do complexo foi realizado ainda levantamento florístico, tendo sido identificadas mais de 70 espécies, em sua totalidade, típica da Mata Atlântica e da formação ecológica denominada Floresta Ombrófila Densa Montana, além de levantamento fitossociológico. O documento citado pode ser consultado para maiores informações.

		CLASSIFICAÇÃO RESTRITA	COMPLEXO MINEROQUIMICO DE CAJATI – CAJ	
DAM BREAK E PAE BARRAGENS COMPLEXO MINEROQUÍMICO DE CAJATI - CAJ SEÇÃO ÚNICA PAEBM - BARRAGEM B12 RELATÓRIO TÉCNICO			Nº MOSAIC -	PÁGINA 132/212
			Nº WALM WA06621000-1-RH-RTE- 0165	REV. 2

Como informação mais recente, o Mapa de uso e ocupação do solo (Figura 21-1), elaborado a partir da Coleção 6 do MapBiomass, apresenta a classificação de uso e ocupação para o ano de 2020. A área afetada pela onda de ruptura da Barragem B12 corresponde a vegetação, lavouras temporárias, áreas antropizada e área urbana.

Assim, no caso de ruptura da estrutura, o material oriundo da barragem provocará o soterramento de indivíduos arbóreos de menor porte, e da vegetação rasteira. As forças de impacto e arraste da onda de ruptura também possuem potencial de arranque de indivíduos arbóreos de maior porte. Somando-se o cenário de sedimentação do material da barragem sobre a serrapilheira e seus bancos de sementes, tem-se que as matas galerias no entorno dos cursos d'água atingidos terão sua resiliência e processos de sucessão comprometidos.

Da mesma forma, as possíveis alterações nas propriedades químicas e físicas do solo das áreas atingidas poderão inibir a recomposição da vegetação e respectiva sucessão ecológica natural das comunidades vegetais originalmente presentes.

Assim, em caso de ruptura da Barragem B12, a contenção de rejeitos e sedimentos é imprescindível para mitigação dos impactos mencionados. Devem ainda ser previstas ações de restauração florestal para compensação das espécies afetadas.

21.2.2. Impactos sobre a fauna

No EIA do empreendimento foi apresentado o diagnóstico das espécies de fauna na região da Barragem B12. Foram levantadas 251 espécies de aves, sendo 59 endêmicas da Mata Atlântica. Ainda, foram registradas nove espécies ameaçadas de extinção e nove espécies na categoria quase ameaçada de extinção.

Em relação a Mastofauna, o levantamento em campo resultou em uma lista de 35 espécies de mamíferos, principalmente médios, grandes e quirópteros. Apenas três espécies de pequenos mamíferos foram registradas (dois marsupiais *Didelphis aurita*, *Caluromys philander* e um roedor *Oligoryzomys nigripes*), tendo sido registradas ao menos 11 espécies de médios e grandes mamíferos com algum problema de conservação na área do empreendimento e arredores. Da Herpetofauna foram identificadas 26 espécies de anfíbios e 6 espécies de répteis, sendo que nenhuma das espécies encontradas está ameaçada de extinção.

De modo geral, a análise da fauna na região apontou comunidades empobrecidas, sendo formadas por espécies de ampla distribuição, como os médios e grandes mamíferos.

		CLASSIFICAÇÃO RESTRITA	COMPLEXO MINEROQUIMICO DE CAJATI – CAJ	
DAM BREAK E PAE BARRAGENS COMPLEXO MINEROQUÍMICO DE CAJATI - CAJ SEÇÃO ÚNICA PAEBM - BARRAGEM B12 RELATÓRIO TÉCNICO			Nº MOSAIC -	PÁGINA 133/212
			Nº WALM WA06621000-1-RH-RTE- 0165	REV. 2

Em relação à ictiofauna, foram amostradas 21 espécies de peixes, de 19 gêneros pertencentes a 10 famílias, distribuídas em quatro Ordens, sendo que nenhuma se encontra ameaçada de extinção.

Em caso de ruptura da estrutura, o efeito direto das forças de impacto e arraste decorrentes do escoamento dos sedimentos da barragem sobre o território, por si só, produz a mortandade de animais presentes nas áreas afetadas. Neste sentido, as populações locais da herpetofauna, mastofauna, e ictiofauna são mais impactadas que as populações locais da avifauna, que possuem maior agilidade de deslocamento.

As alterações provocadas no ecossistema local, considerando ambientes de abrigo, disponibilidade de alimentos, contudo, são sentidas por toda a fauna local, inclusive devido à fragmentação de habitats.

Destaca-se que desde 2016 a Mosaic realiza o monitoramento da fauna terrestre e aquática próximos às áreas afetadas pela ruptura da Barragem B12. Este monitoramento permite a caracterização da fauna da região e definição de linha de base das condições pré-ruptura. Assim, com esse *background*, em caso de rompimento, é possível identificar se haverá impacto causado pela ruptura e direcionar ações. As informações são frequentemente atualizadas no banco de dados do empreendedor.

Os impactos sobre a fauna aqui mencionados e para os quais as ações de resgate são voltadas, estão relacionados à fauna silvestre na mancha de inundação. O plano de resgate específico de animais domésticos e de produção, no entanto, foi apresentado no Capítulo 20.

21.3. Meio socioeconômico

21.3.1. Danos a estruturas físicas e acomodação de residentes

Outro meio diretamente afetado pelo rompimento da Barragem B12 é o meio socioeconômico. A mancha de inundação afeta trechos de estradas vicinais, travessias e caminhos rurais, que impossibilitarão o trânsito de pessoas no local, como pode ser visualizado na Figura 21-2.

Além das estradas vicinais e caminhos rurais sem identificação afetados na mancha de inundação, as ruas do município de Cajati que serão afetadas são:

- Rua Eldorado;
- Rua Iguapé;
- Rua Juquiá;

		CLASSIFICAÇÃO RESTRITA	COMPLEXO MINEROQUIMICO DE CAJATI – CAJ	
DAM BREAK E PAE BARRAGENS COMPLEXO MINEROQUÍMICO DE CAJATI - CAJ SEÇÃO ÚNICA PAEBM - BARRAGEM B12 RELATÓRIO TÉCNICO			Nº MOSAIC -	PÁGINA 134/212
			Nº WALM WA06621000-1-RH-RTE-0165	REV. 2

- Rua Sete Barros;
- Rua Miracatu;
- Rua Barra do Turvo;
- Estrada do Cimento;
- Estrada Antônio Domingues Chagas.

Além disso, haverá danos também às residências inseridas na mancha de inundação (6 residências, conforme apresentado no Capítulo 17). A evacuação dessas pessoas, conforme rotas de fuga apresentadas neste documento, deverá ser feita imediatamente, assim como a permanência nos locais seguros indicados por quanto tempo for necessário.

Assim, deve ser prevista a manutenção imediata das estruturas físicas afetadas, assim como a reconstrução do maciço da Barragem B12 assim que possível para mitigar o carreamento de rejeito e sedimentos que ainda não tenham escoado.

21.3.2. Disponibilidade de água

Conforme informado no Capítulo 18, foram consultados cadastros de outorgas de direito de uso de recursos hídricos a nível federal e estadual existentes nas localidades da mancha de inundação, tendo sido encontradas quatro outorgas com jurisdição estadual (DAEE-SP), que atende aos usos de drenagem, efluente SES público, indústria e retenção de rejeito (Figura 18-7). Ademais, conforme previamente mencionado, foram localizadas 88 residências em interface com a mancha de inundação, nas quais residem 95 moradores fixos.

A indisponibilidade de água também trará impactos sobre a fauna, como animais de produção ou domésticos na área da mancha de inundação ou pontos mais à jusante no rio Jacupiranguinha e Jacupiranga. As ações de dessedentação desses animais, no entanto, foram previstas no Capítulo 20 deste documento.

Neste sentido, em caso de ruptura da Barragem B12, faz-se necessário o início imediato do plano de garantia de abastecimento de água bruta, apresentado no Capítulo 18, além das ações que visam ao reestabelecimento e manutenção da qualidade da água do rio Jacupiranguinha e Jacupiranga.

O resumo dos impactos mencionados neste capítulo está descrito no Quadro 21-1.

		CLASSIFICAÇÃO RESTRITA	COMPLEXO MINEROQUIMICO DE CAJATI – CAJ
DAM BREAK E PAE BARRAGENS COMPLEXO MINEROQUÍMICO DE CAJATI - CAJ SEÇÃO ÚNICA PAEBM - BARRAGEM B12 RELATÓRIO TÉCNICO		Nº MOSAIC -	PÁGINA 135/212
		Nº WALM WA06621000-1-RH-RTE-0165	REV. 2

Quadro 21-1 - Resumo dos principais impactos mencionados decorrentes da ruptura da Barragem B12

Meio	Recurso impactado	Descrição dos principais impactos previstos	Impacto
Físico	Águas superficiais e subterrâneas	Alteração de qualidade hídrica	Contaminação gerada pelos efluentes da barragem, poderá alterar as concentrações de turbidez e presença de compostos classificados como Classe II A. Haverá troca entre os recursos hídricos superficiais e subterrâneo, afetando também a biodiversidade local.
Físico	Solo	Alteração da qualidade do solo	Contaminação do solo gerada pelos efluentes da barragem, podendo alterar suas características.
Biótico	Águas superficiais e subterrâneas	Perda de habitats aquáticos	Os habitats aquáticos podem sofrer danos e alterações, afetando a vida aquática e comunidades hidrobiológicas.
Biótico	Vegetação, solo e biodiversidade	Fragmentação do habitat terrestre	Os habitats podem passar por fragmentações e alterações, podendo afetar a sua continuidade e funcionalidade para espécies de fauna e flora.
Biótico	Vegetação e biodiversidade	Danos e perdas à fauna terrestre	Perda de indivíduos, limitação dos nutrientes e recursos necessários aos mesmos, alteração da composição e estrutura das comunidades.
Biótico	Vegetação e biodiversidade	Danos e perdas à ictiofauna.	Perda de indivíduos, limitação dos nutrientes e recursos necessários aos mesmos, alteração da composição e estrutura das comunidades.
Socioeconômico	Águas superficiais e subterrâneas	Disponibilidade hídrica	Diminuição da disponibilidade hídrica, afetando de forma direta os usos existentes para corpos hídricos da região.
Socioeconômico	Estruturas físicas	Danos a rodovias, residências, estradas vicinais e acessos	As estradas afetadas pela mancha de inundação impossibilitarão o acesso e transporte de pessoas na região. A população afetada precisará ser evacuada e realocada para locais seguros.

21.4. Ações de mitigação ou compensação

Entre as possíveis ações para mitigação dos impactos mencionados, as ações propostas para o caso de eventual ruptura da barragem concernem:

		CLASSIFICAÇÃO RESTRITA	COMPLEXO MINEROQUIMICO DE CAJATI – CAJ	
DAM BREAK E PAE BARRAGENS COMPLEXO MINEROQUÍMICO DE CAJATI - CAJ SEÇÃO ÚNICA PAEBM - BARRAGEM B12 RELATÓRIO TÉCNICO			Nº MOSAIC -	PÁGINA 136/212
			Nº WALM WA06621000-1-RH-RTE- 0165	REV. 2

- Contenção de rejeitos;
- Estabilização de margens e calhas fluviais;
- Manejo e disposição dos sedimentos;
- Restauração vegetal da área atingida e manutenção de estruturas físicas;
- Aspectos qualitativos de águas superficiais e subterrâneas;
- Ações de resgate de fauna silvestre;
- Planos de monitoramento.

Nas demais seções, essas ações são detalhadas.

21.4.1. Contenção de rejeitos

Em caso de ruptura da Barragem B12, deve ser previsto o cercamento imediato da mancha de inundação, visando não só a segurança das pessoas e animais na região, como também a minimização do carreamento de rejeitos e sedimentos. Soluções propostas para a contenção desses materiais são os Diques de Enrocamento. Os Diques de Enrocamento têm como objetivo conter os sedimentos residuais da barragem após a ocorrência da onda de ruptura.

O dique será do tipo galgável, ou seja, ocorrerá a passagem de escoamento sobre o maciço principal. Assim, sua geometria deverá ser definida de tal modo que permita a passagem de água sobre o barramento. A Figura 21-4 exemplifica a seção típica do dique sugerido.

		CLASSIFICAÇÃO	COMPLEXO MINEROQUIMICO DE CAJATI – CAJ	
		RESTRITA		
DAM BREAK E PAE BARRAGENS COMPLEXO MINEROQUÍMICO DE CAJATI - CAJ SEÇÃO ÚNICA PAEBM - BARRAGEM B12 RELATÓRIO TÉCNICO		Nº MOSAIC	-	PÁGINA
		Nº WALM	WA06621000-1-RH-RTE-0165	REV.
				2

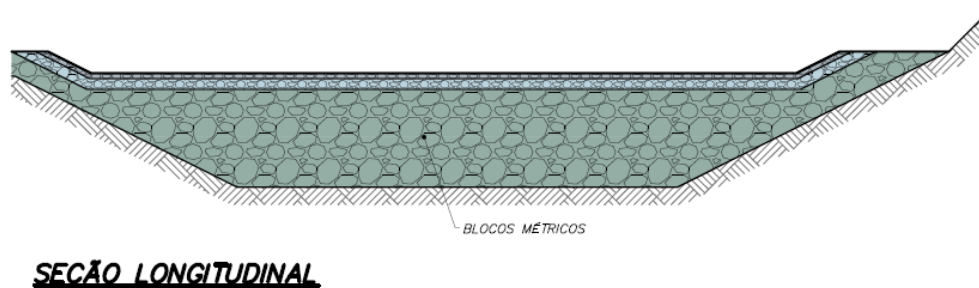
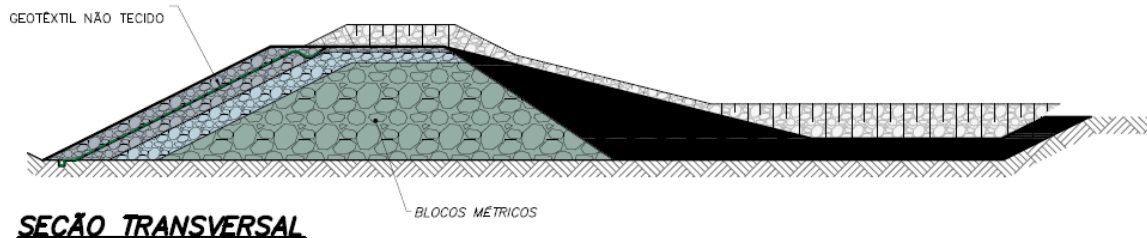


Figura 21-4 - Seção típica de um dique de enrocamento

Os Diques poderão ser executados sobre o rejeito/sedimento depositado nas calhas, após a passagem da onda de ruptura. A definição por este tipo de estrutura se dá pela sua eficiência na retenção dos sólidos carregados ao longo do talvegue, bem como sua praticidade de execução, manutenção e controle.

21.4.2. Estabilização de margens e calha fluvial

Devem ser realizadas ações de estabilização das margens dos corpos hídricos impactados impedindo deslizamentos superficiais e erosão desses ambientes. Poderão ser implantadas paliçadas sobre o rejeito e sedimento depositado nas calhas após a passagem da onda de ruptura, técnica eficiente na retenção dos sólidos carregados ao longo do talvegue.

Esta alternativa se destaca por sua praticidade de execução, manutenção e controle. Na Figura 21-5 é apresentado um exemplo de aplicação de paliçadas rústicas no processo inicial de retenção dos sedimentos, e na Figura 21-6, uma aplicação integrada ao projeto paisagístico de recomposição ambiental.

		CLASSIFICAÇÃO RESTRITA	COMPLEXO MINEROQUIMICO DE CAJATI – CAJ	
DAM BREAK E PAE BARRAGENS COMPLEXO MINEROQUÍMICO DE CAJATI - CAJ SEÇÃO ÚNICA PAEBM - BARRAGEM B12 RELATÓRIO TÉCNICO			Nº MOSAIC -	PÁGINA 138/212
			Nº WALM WA06621000-1-RH-RTE-0165	REV. 2



Figura 21-5 - Exemplo de paliçadas rústicas no processo inicial de retenção dos sedimentos (EMBRAPA, 2015)



Figura 21-6 - Aplicação integrada de paliçadas ao projeto paisagístico de recomposição ambiental (VERTICAL GREEN, 2022)

Ainda, para estabilização e reconformação das margens, devem ser consideradas soluções de bioengenharia, as quais podem ser aplicadas em conjunto ou isoladamente, servindo também como medidas preventivas e como fortalecimento de ecossistemas, tornando as margens mais resistentes a eventuais impactos causados por cheias naturais.

21.4.3. Manejo e disposição de sedimentos

Para a remoção do material depositado no fundo dos vales, deverá ser realizada a remoção mecanizada dos sedimentos depositados, evitando assim que ocorra o carregamento desses sólidos para outras regiões e os possíveis impactos gerados pelo acúmulo de sedimentos na vida aquática dos corpos hídricos. Poderão ser utilizadas escavadeiras anfíbias, ou escavadeiras de braço longo, a depender da viabilidade e do acesso aos locais impactados. Poderá ocorrer também acúmulo de sedimentos nas proximidades de estruturas físicas, como estradas e bueiros.

		CLASSIFICAÇÃO RESTRITA	COMPLEXO MINEROQUIMICO DE CAJATI – CAJ	
DAM BREAK E PAE BARRAGENS COMPLEXO MINEROQUÍMICO DE CAJATI - CAJ SEÇÃO ÚNICA PAEBM - BARRAGEM B12 RELATÓRIO TÉCNICO			Nº MOSAIC -	PÁGINA 139/212
			Nº WALM WA06621000-1-RH-RTE- 0165	REV. 2

Uma vez removido o material, deve-se realizar a secagem do material retirado em baias de secagem, seguida da disposição dos sedimentos na própria área da MOSAIC. Caso o material escoado não atenda aos padrões de qualidade normatizados, deverá ser construída uma Estação de tratamento de efluentes (ETE) de forma a atender a legislação vigente.

21.4.4. Revegetação da área atingida e manutenção de estruturas físicas

Conforme mencionado, deve ser prevista a restauração vegetal da região atingida, preferencialmente com espécies de vegetação nativa da região. O Estudo de Impacto Ambiental do complexo realiza o diagnóstico florístico da região, identificando as espécies encontradas na mancha. O documento citado poderá ser consultado para maiores informações e referências.

Ainda, como mencionado, as estruturas físicas que sofrerão danos quando da ruptura da barragem são acessos e estradas vicinais, além de, certamente, a própria estrutura física da Barragem B12. Deve ser prevista reparação e reconstrução de tais estruturas assim que possível, para recuperação do acesso e contenção de rejeitos remanescentes na estrutura.

Em relação a danos no sistema de distribuição de água à população, deverá ser executado imediatamente o plano de garantia de disponibilidade de água bruta para o fornecimento de água para os usos e intervenções em recursos hídricos existentes na área da mancha de inundação afetados pela ruptura, com registros consolidados das ações promovidas.

21.4.5. Aspectos qualitativos de águas superficiais e subterrâneas

Como a onda de ruptura atinge corpos hídricos com vida aquática, são previstas também medidas que concernem a qualidade da água, principalmente no rio Jacupiranguinha, corpos hídricos que serão impactados quando da ruptura da Barragem B12.

Medidas de mitigação dos impactos à qualidade das águas superficiais são a implantação de estruturas de tratamento natural, como barramentos com ilhas flutuantes e barreiras filtrantes compostas por refis de fibra orgânica natural. Exemplos das soluções propostas podem ser visualizados na Figura 21-7 e na Figura 21-8.

		CLASSIFICAÇÃO RESTRITA	COMPLEXO MINEROQUIMICO DE CAJATI – CAJ	
DAM BREAK E PAE BARRAGENS COMPLEXO MINEROQUÍMICO DE CAJATI - CAJ SEÇÃO ÚNICA PAEBM - BARRAGEM B12 RELATÓRIO TÉCNICO			Nº MOSAIC -	PÁGINA 140/212
			Nº WALM WA06621000-1-RH-RTE-0165	REV. 2



Figura 21-7 - Exemplos de ilhas flutuantes vegetadas (LIAMARINHA, 2019)




Figura 21-8 - Exemplos de barreiras filtrantes para retenção de sedimentos (LIAMARINHA, 2019)

Essas estruturas têm a função de diminuir o nível de turbidez da água, assim como reter e degradar matéria orgânica, absorver sedimentos em suspensão e eventual diminuição da turbidez da água (LIAMARINHA, 2019).

Caso necessário, poderão ser implantadas Estações de Tratamento de Água Fluvial (ETAF), para tratamento do corpo hídrico impactado, contemplando dragagem de rejeitos do leito do rio, disposição em geossintéticos, tratamento e devolução de água limpa para o curso d'água.

No que tange as águas subterrâneas, caso seja constatada contaminação, medidas de remediação também deverão ser implantadas, avaliando-se a que melhor se adequa e trará melhores resultados à situação. Dentre ela, pode-se citar:

- Sistemas de contenção como barreiras físicas, por exemplo;
- Processos biológicos como técnicas de biorremediação;
- Processos químicos como oxidação química de contaminantes.

		CLASSIFICAÇÃO RESTRITA	COMPLEXO MINEROQUIMICO DE CAJATI – CAJ
DAM BREAK E PAE BARRAGENS COMPLEXO MINEROQUÍMICO DE CAJATI - CAJ SEÇÃO ÚNICA PAEBM - BARRAGEM B12 RELATÓRIO TÉCNICO		Nº MOSAIC -	PÁGINA 141/212
		Nº WALM WA06621000-1-RH-RTE-0165	REV. 2

21.4.6. Ações de resgate de fauna silvestre

Além das ações apresentadas para resgate de animais domésticos e de produção no Capítulo 20, são previstos impactos a animais silvestres ou errantes que poderão estar na área de inundação quando da ruptura da barragem. As ações propostas, no entanto, para esses animais, são similares, sendo elas:

- Ações de resgate, salvamento e destinação da fauna, se aplicável;
- Ações de dessedentação de animais, se aplicável;
- Registro dos animais resgatados ou salvos, se aplicável;
- Registro das carcaças de animais coletadas, se aplicável;
- Avaliação de impactos ambientais decorrentes de eventual ruptura de barragem sobre fauna, se aplicável.

21.4.7. Planos de monitoramento

Atualmente, a MOSAIC realiza planos de monitoramento da qualidade de águas superficiais, efluente líquido e fauna na região da Barragem B12, o qual deve ter sua manutenção em caso de ruptura da estrutura.

Este monitoramento permite a caracterização das condições atuais da região, a qual contribui para definição de linha de base das condições pré-ruptura. Assim, com esse *background*, em caso de rompimento, é possível identificar impacto causado pela ruptura e direcionar ações de recuperação.

Nas proximidades da mancha de inundação da Barragem B12, há três pontos de amostragens de efluente líquido, dois pontos de monitoramento de água superficial e dois pontos de monitoramento de fauna, sendo um ponto de fauna terrestre e um ponto de fauna aquática (Quadro 21-2). Na Figura 21-9 está demonstrada a localização dos pontos de monitoramento mencionados.

Quadro 21-2 - Pontos de monitoramento ambiental

Início do monitoramento	Ponto de monitoramento	Frequência	Matriz	Coordenadas	
				X	Y
2012	Barragem 2 - Dreno de fundo	Mensal	Efluente líquido	791935,48	7265814,41
2012	Barragem 1 - Dreno de fundo	Mensal	Efluente líquido	792271,63	7265293,15
2012	Barragem 12 - Vertedouro	Quinzenal	Efluente líquido	793876,21	7263121,23
2016	Monitoramento fauna	Trimestral	Fauna terrestre	793425,37	7265094,15

		CLASSIFICAÇÃO RESTRITA	COMPLEXO MINEROQUIMICO DE CAJATI – CAJ	
			Nº MOSAIC -	PÁGINA 142/212
DAM BREAK E PAE BARRAGENS COMPLEXO MINEROQUÍMICO DE CAJATI - CAJ SEÇÃO ÚNICA PAEBM - BARRAGEM B12 RELATÓRIO TÉCNICO			Nº WALM WA06621000-1-RH-RTE- 0165	REV. 2

Início do monitoramento	Ponto de monitoramento	Frequência	Matriz	Coordenadas	
				X	Y
2012	Rio Montante	Quinzenal	Água superficial	794623,88	7262971,66
2016	Rio Ictiofauna	Trimestral	Fauna aquática	794868,66	7263133,25
2012	Rio Jusante	Quinzenal	Água superficial	795813,73	7263608,77



Figura 21-9 - Pontos de monitoramento ambiental

		CLASSIFICAÇÃO RESTRITA	COMPLEXO MINEROQUIMICO DE CAJATI – CAJ	
DAM BREAK E PAE BARRAGENS COMPLEXO MINEROQUÍMICO DE CAJATI - CAJ SEÇÃO ÚNICA PAEBM - BARRAGEM B12 RELATÓRIO TÉCNICO			Nº MOSAIC -	PÁGINA 143/212
			Nº WALM WA06621000-1-RH-RTE- 0165	REV. 2

22. CIÊNCIA EXPRESSA DO EMPEENEDOR E COORDENADOR SOBRE SUAS OBRIGAÇÕES

As pessoas abaixo assinadas analisaram esse Plano de Ação de Emergência de Barragem de Mineração da Barragem B12 e concordam com as ações e os procedimentos de notificação propostos:

Representante legal da Mosaic Fertilizantes – Complexo Mineroquímico de Cajati

Coordenador Geral do PAEBM

Coordenador Geral do PAEBM – Substituto

ANEXO 1 ANOTAÇÃO DE RESPONSABILIDADE TÉCNICA

Resolução nº 1.025/2009 - Anexo I - Modelo A

Página 1/2



Anotação de Responsabilidade Técnica - ART
Lei nº 6.496, de 7 de dezembro de 1977
Conselho Regional de Engenharia e Agronomia do Estado de São Paulo

CREA-SP

ART de Obra ou Serviço
28027230231199681

1. Responsável Técnico

Equipe à 28027230231283586



2. Dados do Contrato

Contratante: **MOSAIC FERTILIZANTES P&K LTDA** CPF/CNPJ: 33.931.486/0014-55
Endereço: **Estrada DA CANA** N°: 750
Complemento: **Bairro: DISTRITO INDUSTRIAL III**
Cidade: **Uberaba** UF: **MG** CEP: **38044-795**
Contrato: **5300012167** Celebrado em: **18/08/2021** Vinculada à Art n°:
Valor: **R\$ 478.674,10** Tipo de Contratante: **Pessoa Jurídica de Direito Privado**
Ação Institucional:

3. Dados da Obra/Serviço

Endereço: **Rodovia BR-118** N°: **00000**
Complemento: **KM 488,5** Bairro: **COMPLEXO INDUSTRIAL**
Cidade: **Cajati** UF: **SP** CEP: **11860-000**
Data de início: **28/08/2023**
Previsão de Término: **24/10/2023**
Coordenadas Geográficas:
Finalidade: **Outro** Código:
Proprietário: **MOSAIC FERTILIZANTES P&K LTDA** CPF/CNPJ: **33.931.486/0006-84**

4. Atividade Técnica

				Quantidade	Unidade
Coordenação					
1	Estudo	de barragens	de terra	3,00000	unidade
Elaboração					
2	Estudo	de barragens	de terra	3,00000	unidade

Após a conclusão das atividades técnicas o profissional deverá proceder a baixa desta ART

5. Observações

REVISÃO DOS ESTUDOS DE RUPTURA HIPOTÉTICA (DAM BREAK) E DOS PLANOS DE AÇÕES EMERGENCIAIS (PAE) DAS BARRAGENS B1, B2, B12 DA MOSAIC. W8H 028-21-PTC-140-R2.

6. Declarações

Acessibilidade: Declaro atendimento às regras de acessibilidade previstas nas normas técnicas da ABNT, na legislação específica e no Decreto nº 5.296, de 2 de dezembro de 2004.

7. Entidade de Classe

0-NÃO DESTINADA

8. Assinaturas

Declaro serem verdadeiras as informações acima



MOSAIC FERTILIZANTES P&K LTDA - CPF/CNPJ: 33.831.488/0014-55

9. Informações

- A presente ART encontra-se devidamente quitada conforme dados constantes no rodapé-versão do sistema, oerfifloada pelo Nosso Número.

- A autenticidade deste documento pode ser verificada no site www.oreasp.org.br ou www.oonfa.org.br

- A guarda da via assinada da ART será de responsabilidade do profissional e do contratante com o objetivo de documentar o vínculo contratual.

www.creasp.org.br

Tel: 0800 017 18 11

E-mail: acesar@ink.fale.conosco.do.site



Valor ART R\$ 233,84

Registrada em: 23/10/2023

Valor Pago R\$

233,84


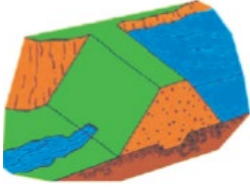
Nosso Número: 28027290231188881

Versão do sistema


Impresso em: 24/10/2023 12:55:23


ANEXO 2 FICHAS CORRETIVAS EMERGENCIAIS


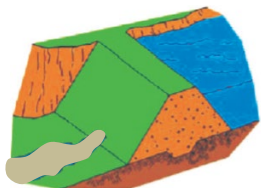
	FICHA DE EMERGÊNCIA	Nº 1
	NÍVEL DE EMERGÊNCIA	NE-1
	MODO DE FALHA	GALGAMENTO
SITUAÇÃO DE EMERGÊNCIA		
Estruturas extravasoras com problemas identificados, com redução de capacidade vertente; redução da borda livre		
POSSÍVEIS IMPACTOS ASSOCIADOS		
1. Diminuição da borda livre; 2. Possibilidade de galgamento.		
PROCEDIMENTOS DE MITIGAÇÃO / MONITORAMENTO / REPARAÇÃO (QUANDO APLICÁVEL)		
1. Implementar fluxo de notificação interno e externo para NE-1; 2. Inspeccionar o local para avaliar a causa do problema encontrado e subsidiar a tomada de decisão sobre qual a metodologia utilizar para solução do problema conforme orientação do Engenheiro Geotécnico e/ou equipe responsável, tais como: 2.1. Caso se verifique que o sistema extravasor está obstruído, providenciar sua desobstrução; 2.2. Se for constatada a diminuição do volume de amortecimento de cheias, providenciar o rebaixamento do nível do reservatório (instalar bombas para auxiliar no esvaziamento do reservatório); 2.3. Avaliar tecnicamente a opção de completar a borda livre com sacos de areia e proteger o talude de jusante com lonas plásticas e/ou material similar que possa proteger a estrutura; 2.4. Avaliar tecnicamente a opção de implantar sistema de extravasão adicional, para esvaziar mais rapidamente o reservatório; 2.5. Restabelecer as condições operacionais de desempenho da estrutura. 3. Monitorar as ações corretivas de modo a avaliar sua eficiência.		
DISPOSITIVOS DE IDENTIFICAÇÃO	Inspeções periódicas / Análise visual / Leitura de instrumentação (régua limnimétrica)	
DISPOSITIVOS DE SINALIZAÇÃO	Não se aplica	
RECURSOS MATERIAIS / EQUIPAMENTOS	Bombas, materiais de construção e equipamentos de terraplenagem	


	FICHA DE EMERGÊNCIA	Nº 2
	NÍVEL DE EMERGÊNCIA	NE-1
	MODO DE FALHA	PIPING
SITUAÇÃO DE EMERGÊNCIA		
Surgência nas áreas a jusante com carreamento de material ou vazão crescente ou infiltração do material contido, com potencial de comprometimento da segurança da estrutura		
CROQUIS TÍPICOS DA ANOMALIA	POSSÍVEIS IMPACTOS ASSOCIADOS	
	<ol style="list-style-type: none"> 1. Ocorrência de erosões no maciço; 2. Ruptura parcial dos taludes. 	
PROCEDIMENTOS DE MITIGAÇÃO / MONITORAMENTO / REPARAÇÃO (QUANDO APLICÁVEL)		
<ol style="list-style-type: none"> 1. Implementar fluxo de notificação interno e externo para NE-1; 2. Inspeccionar cuidadosamente a área e verificar a causa da surgência e subsidiar a tomada de decisão sobre qual a metodologia utilizar para solução do problema conforme orientação do Engenheiro Geotécnico e/ou equipe responsável. 3. Confirmar se a água percolada não possui sinais de carreamento de solo; 4. Caso seja possível, medir e monitorar a quantidade de fluxo e verificar se há aumento e/ou redução da vazão percolada; 5. Se o aumento de vazão e/ou carreamento de solo for verificado, deve-se executar imediatamente um dreno invertido, 6. Avaliar tecnicamente a opção de realizar o rebaixamento do nível do reservatório (instalar bombas para auxiliar no esvaziamento do mesmo); 7. Avaliar tecnicamente a opção de implantar sistema de extravasão adicional, para esvaziar mais rapidamente o reservatório; 8. Monitorar as ações corretivas de modo a avaliar sua eficiência. 		
DISPOSITIVOS DE IDENTIFICAÇÃO	Inspeções periódicas / Análise visual / Leitura de instrumentação (piezômetros)	
DISPOSITIVOS DE SINALIZAÇÃO	Fita sinalizadora	
RECURSOS MATERIAIS / EQUIPAMENTOS	Materiais de construção; equipamentos de medição de vazão; equipamentos de terraplenagem; bombas	

	FICHA DE EMERGÊNCIA	Nº 3
	NÍVEL DE EMERGÊNCIA	NE-1
	MODO DE FALHA	INSTABILIZAÇÃO
SITUAÇÃO DE EMERGÊNCIA		
Existência de trincas, abatimentos ou escorregamentos, com potencial de comprometimento da segurança da estrutura (deformações e recalques).		
CROQUIS TÍPICOS DA ANOMALIA	POSSÍVEIS IMPACTOS ASSOCIADOS	
	<ol style="list-style-type: none"> 1. Diminuição da resistência do maciço; 2. Diminuição do Fator de Segurança; 3. Redução da seção transversal e instabilização do maciço; 4. Evolução para ruptura do barramento, se não tratado adequadamente. 	
PROCEDIMENTOS DE MITIGAÇÃO / MONITORAMENTO / REPARAÇÃO (QUANDO APLICÁVEL)		
<ol style="list-style-type: none"> 1. Implementar fluxo de notificação interno e externo para NE-1; 2. Inspeccionar cuidadosamente o local onde se observaram trincas, deformações ou recalques, registrar a localização, comprimento, profundidade, alinhamento e outros aspectos físicos pertinentes. 3. Avaliação pelo Engenheiro Geotécnico e/ou equipe responsável pela barragem, para identificar a causa do problema e subsidiar a tomada de decisão sobre qual a metodologia utilizar para solucioná-lo; <ol style="list-style-type: none"> 3.1. Caso se verifique a ocorrência de trincas, realizar correção da trinca de modo eficiente utilizando técnicas de construção adequadas, conforme orientação da equipe de segurança da barragem (selar trinca contra infiltração e escoamento superficial); 3.2. Se for constatada deformações e recalques realizar os reparos e/ou correção da geometria utilizando técnicas de construção e materiais adequados, conforme orientação da Equipe de Segurança; 4. Monitorar as ações corretivas de modo a avaliar sua eficiência. 		
DISPOSITIVOS DE IDENTIFICAÇÃO	Inspeções periódicas / Análise visual / Leitura de Instrumentação	
DISPOSITIVOS DE SINALIZAÇÃO	Fita sinalizadora	
RECURSOS MATERIAIS / EQUIPAMENTOS	Materiais de construção e equipamentos de terraplenagem	


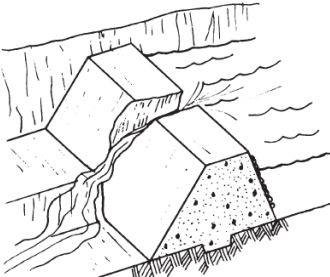
	FICHA DE EMERGÊNCIA	Nº 4
	NÍVEL DE EMERGÊNCIA	NE-1
	MODO DE FALHA	INSTABILIZAÇÃO
SITUAÇÃO DE EMERGÊNCIA		
Depressões acentuadas nos taludes, escorregamentos, sulcos profundos de erosão, com potencial de comprometimento da segurança da estrutura (deterioração dos taludes/paramentos)		
POSSÍVEIS IMPACTOS ASSOCIADOS		
<ol style="list-style-type: none"> 1. Diminuição da resistência do maciço; 2. Diminuição do Fator de Segurança; 3. Redução da seção transversal e instabilização do maciço; 4. Evolução para ruptura do barramento. 		
PROCEDIMENTOS DE MITIGAÇÃO / MONITORAMENTO / REPARAÇÃO (QUANDO APLICÁVEL)		
<ol style="list-style-type: none"> 1. Implementar fluxo de notificação interno e externo para NE-1; 2. Realizar inspeção cuidadosa pelo Engenheiro Geotécnico e/ou equipe responsável pela barragem, para identificar a causa do problema e subsidiar a tomada de decisão sobre qual a metodologia utilizar para solucioná-lo; 3. Caso se verifique a ocorrência de sulcos profundos de erosão: <ol style="list-style-type: none"> 3.1 Realizar reparo da erosão utilizando técnicas de construção e materiais adequados, conforme orientação do Engenheiro Geotécnico e/ou equipe responsável e registrar a localização, extensão e profundidade; 3.2 Verificar as condições do sistema de drenagem superficial e, se necessário, prosseguir com a manutenção do mesmo, de modo a garantir a eficiência deste sistema; 3.3 Recompôr a proteção superficial (<i>rip-rap</i>, grama, etc.) do talude, para proteção contra ocorrência de novos processos erosivos; 4. Caso se verifique a ocorrência de depressões (abatimentos) e escorregamentos: <ol style="list-style-type: none"> 4.1 Proceder a recuperação do trecho escorregado ou abatido através da recomposição do material e de sua proteção vegetal, utilizando técnicas de construção adequadas; 4.2 Registrar a localização, extensão e o deslocamento do escorregamento; 4.3 Verificar se a instrumentação está registrando níveis dentro dos limites aceitáveis de segurança; 5. Monitorar as ações corretivas de modo a avaliar sua eficiência. 		
DISPOSITIVOS DE IDENTIFICAÇÃO	Inspeções periódicas / Análise visual / Leitura de instrumentação	
DISPOSITIVOS DE SINALIZAÇÃO	Fita sinalizadora	
RECURSOS MATERIAIS / EQUIPAMENTOS	Materiais de construção e equipamentos de terraplenagem	


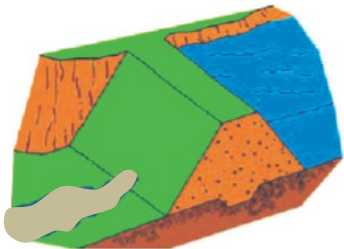
	FICHA DE EMERGÊNCIA	Nº 5
	NÍVEL DE EMERGÊNCIA	NE-2
	MODO DE FALHA	GALGAMENTO
SITUAÇÃO DE EMERGÊNCIA		
Anomalia “Estruturas extravasoras com problemas identificados, com redução de capacidade vertente; redução da borda livre” <u>não foi extinta ou controlada</u>		
POSSÍVEIS IMPACTOS ASSOCIADOS		
1. Diminuição do fator de segurança; 2. Possibilidade de galgamento.		
PROCEDIMENTOS DE MITIGAÇÃO / MONITORAMENTO / REPARAÇÃO (QUANDO APLICÁVEL)		
ALERTAR POPULAÇÃO POTENCIALMENTE AFETADA NA ZONA DE AUTOSSALVAMENTO		
1. Implementar fluxo de notificação interno e externo para NE-2; 2. Se for constatada a diminuição do volume de amortecimento de cheias, providenciar o rebaixamento do nível do reservatório (instalar bombas e/ou derivar parte da água para outro local); 3. Em caso de borda livre nula, avaliar tecnicamente a opção de implantar sistema de extravasão adicional, para esvaziar mais rapidamente o reservatório; 4. Complementar a borda livre com sacos de areia e proteger o talude de jusante com lonas plásticas e/ou material similar que possa proteger a estrutura; 5. Monitorar as ações corretivas de modo a avaliar sua eficiência; 6. Restabelecer as condições operacionais de desempenho da estrutura. 7. Caso o problema evolua e a solução apresentada não seja eficaz deve-se passar para a implementação do fluxo de notificação externo do Nível de Emergência 3 e para a Ficha de Emergência nº 9.		
DISPOSITIVOS DE IDENTIFICAÇÃO	Inspeções periódicas / Análise visual	
DISPOSITIVOS DE SINALIZAÇÃO	Fita Sinalizadora	
RECURSOS MATERIAIS / EQUIPAMENTOS	Bombas, materiais de construção e equipamentos de terraplenagem	
DISPOSITIVOS DE ALERTA	Dispositivos de sinalização, alerta visual e sonoro (barras de sinalização luminosa e megafone)	


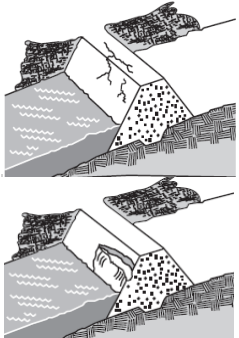
	FICHA DE EMERGÊNCIA	Nº 6
	NÍVEL DE EMERGÊNCIA	NE-2
	MODO DE FALHA	PIPING
SITUAÇÃO DE EMERGÊNCIA		
<p>Anomalia “Surgência nas áreas a jusante com carreamento de material ou vazão crescente ou infiltração do material contido, com potencial de comprometimento da segurança da estrutura” não foi extinta ou controlada</p>		
CROQUIS TÍPICOS DA ANOMALIA	POSSÍVEIS IMPACTOS ASSOCIADOS	
	<ol style="list-style-type: none"> 1. Erosões no maciço; 2. Diminuição do fator de segurança; 3. Instabilidade parcial dos taludes; 4. Possibilidade de ruptura da barragem, caso as ações mitigadoras adequadas não sejam tomadas. 	
PROCEDIMENTOS DE MITIGAÇÃO / MONITORAMENTO / REPARAÇÃO (QUANDO APLICÁVEL)		
ALERTAR POPULAÇÃO POTENCIALMENTE AFETADA NA ZONA DE AUTOSSALVAMENTO		
<ol style="list-style-type: none"> 1. Implementar fluxo de notificação interno e externo para NE-2; 2. Avaliar a gravidade da situação; 3. Avaliar tecnicamente a opção de realizar o rebaixamento do nível do reservatório (instalar bombas para auxiliar no esvaziamento do mesmo); 4. Avaliar tecnicamente a opção de implantar sistema de extravasão adicional, para esvaziar mais rapidamente o reservatório; 5. Monitorar a ocorrência; 6. Restabelecer as condições operacionais de desempenho da estrutura. 7. Caso o problema evolua e a solução apresentada não seja eficaz deve-se passar para a implementação do fluxo de notificação externo do Nível de Emergência 3 e para a Ficha de Emergência nº 10. 		
DISPOSITIVOS DE IDENTIFICAÇÃO	Inspeções periódicas / Análise visual	
DISPOSITIVOS DE SINALIZAÇÃO	Fita sinalizadora	
RECURSOS MATERIAIS / EQUIPAMENTOS	Bombas, materiais de construção e equipamentos de terraplenagem	
DISPOSITIVOS DE ALERTA	Dispositivos de sinalização, alerta visual e sonoro (barras de sinalização luminosa e megafone)	


	FICHA DE EMERGÊNCIA	Nº 7
	NÍVEL DE EMERGÊNCIA	NE-2
	MODO DE FALHA	INSTABILIZAÇÃO
SITUAÇÃO DE EMERGÊNCIA		
<p>Anomalia “<i>Existência de trincas, abatimentos ou escorregamentos, com potencial de comprometimento da segurança da estrutura (deformações e recalques)</i>” <u>não foi extinta ou controlada</u></p>		
POSSÍVEIS IMPACTOS ASSOCIADOS		
<p>1. Instabilidade parcial do maciço; 2. Diminuição do fator de segurança; 3. Possibilidade de ruptura da barragem.</p>		
PROCEDIMENTOS DE MITIGAÇÃO / MONITORAMENTO / REPARAÇÃO (QUANDO APLICÁVEL)		
ALERTAR POPULAÇÃO POTENCIALMENTE AFETADA NA ZONA DE AUTOSSALVAMENTO		
<p>1. Implementar fluxo de notificação interno e externo para NE-2; 2. Avaliar a gravidade da situação; 3. Avaliar tecnicamente a opção de se providenciar o rebaixamento do nível do reservatório (instalar bombas para auxiliar no esvaziamento do reservatório); 4. Avaliar tecnicamente a opção de implantar sistema de extravasão adicional, para esvaziar mais rapidamente o reservatório; 5. Monitorar a ocorrência; 6. Restabelecer as condições operacionais de desempenho da estrutura; 7. Caso o problema evolua e a solução apresentada não seja eficaz deve-se passar para a implementação do fluxo de notificação externo do Nível de Emergência 3 e para a Ficha de Emergência nº 11.</p>		
DISPOSITIVOS DE IDENTIFICAÇÃO	Inspeções periódicas / Análise visual	
DISPOSITIVOS DE SINALIZAÇÃO	Fita sinalizadora	
RECURSOS MATERIAIS / EQUIPAMENTOS	Bombas, materiais de construção e equipamentos de terraplenagem	
DISPOSITIVOS DE ALERTA	Dispositivos de sinalização, alerta visual e sonoro (barras de sinalização luminosa e megafone)	

	FICHA DE EMERGÊNCIA	Nº 8
	NÍVEL DE EMERGÊNCIA	NE-2
	MODO DE FALHA	INSTABILIZAÇÃO
SITUAÇÃO DE EMERGÊNCIA		
<p>Anomalia “<i>Depressões acentuadas nos taludes, escorregamentos, sulcos profundos de erosão, com potencial de comprometimento da segurança da estrutura (deterioração dos taludes/paramentos)</i>” não foi extinta ou controlada</p>		
POSSÍVEIS IMPACTOS ASSOCIADOS		
<p>1. Instabilidade parcial do maciço; 2. Diminuição do fator de segurança; 3. Possibilidade de ruptura da barragem.</p>		
PROCEDIMENTOS DE MITIGAÇÃO / MONITORAMENTO / REPARAÇÃO (QUANDO APLICÁVEL)		
ALERTAR POPULAÇÃO POTENCIALMENTE AFETADA NA ZONA DE AUTOSSALVAMENTO		
<p>1. Implementar fluxo de notificação interno e externo para NE-2; 2. Avaliar a gravidade da situação; 3. Avaliar tecnicamente a opção de se providenciar o rebaixamento do nível do reservatório (instalar bombas para auxiliar no esvaziamento do reservatório); 4. Avaliar tecnicamente a opção de implantar sistema de extravasão adicional, para esvaziar mais rapidamente o reservatório; 5. Monitorar a ocorrência; 6. Restabelecer as condições operacionais de desempenho da estrutura; 7. Caso o problema evolua e a solução apresentada não seja eficaz deve-se passar para a implementação do fluxo de notificação externo do Nível de Emergência 3 e para a Ficha de Emergência nº 12.</p>		
DISPOSITIVOS DE IDENTIFICAÇÃO	Inspeções periódicas / Análise visual	
DISPOSITIVOS DE SINALIZAÇÃO	Fita sinalizadora	
RECURSOS MATERIAIS / EQUIPAMENTOS	Bombas, materiais de construção e equipamentos de terraplenagem	
DISPOSITIVOS DE ALERTA	Dispositivos de sinalização, alerta visual e sonoro (barras de sinalização luminosa e megafone)	

	FICHA DE EMERGÊNCIA	Nº 9
	NÍVEL DE EMERGÊNCIA	NE-3
	MODO DE FALHA	GALGAMENTO
SITUAÇÃO DE EMERGÊNCIA		
Galgamento do barramento com abertura de brecha e ruptura iminente da estrutura ou ruptura em progresso		
CROQUIS TÍPICOS DA ANOMALIA	POSSÍVEIS IMPACTOS ASSOCIADOS	
	<ol style="list-style-type: none"> 1. Impactos em APP – Área de Preservação Permanente nas faixas marginais ao leito dos cursos de água; 2. Possíveis problemas relacionados ao abastecimento de água e fornecimento de energia elétrica; 3. Inundação de áreas urbanas ao longo do vale a jusante, com danos a benfeitorias e aos moradores; 4. Interrupção do tráfego de vias de acesso importantes. 5. Assoreamento dos cursos de água a jusante da barragem com deposição de sedimentos no leito do rio a jusante e possível alteração da calha principal dos rios em alguns trechos; 6. Destruição da camada vegetal e do habitat, remoção do solo de cobertura, deposição de rejeitos/sedimentos, destruição de vida animal, biota aquática, e demais prejuízos à fauna e flora características da região. 	
PROCEDIMENTOS DE MONITORAMENTO / REPARAÇÃO (QUANDO APLICÁVEL)		
REALIZAR IMEDIATAMENTE ALERTA NA REGIÃO DE AUTOSSALVAMENTO		
<p>Implementar fluxo de notificação externo NE-3. Iniciar ações de gestão de crise com planos específicos de resposta, tais como:</p> <p>Durante a ocorrência:</p> <ol style="list-style-type: none"> 1. Providenciar a construção de estruturas de contenção temporárias a jusante da barragem para barrar a continuidade de fluxo de material; 2. Providenciar o rebaixamento do reservatório. <p>Após a ocorrência:</p> <ol style="list-style-type: none"> 3. Executar recuperação das áreas atingidas: diagnosticar e indicar tratamentos; 4. Remover sedimentos transportados; 5. Realizar Estudo Ambiental na área impactada; 6. Remover material do leito do curso de água; 7. Recuperar locais atingidos. 		

	FICHA DE EMERGÊNCIA	Nº 10
	NÍVEL DE EMERGÊNCIA	NE-3
	MODO DE FALHA	PIPING
SITUAÇÃO DE EMERGÊNCIA		
CROQUIS TÍPICOS DA ANOMALIA	POSSÍVEIS IMPACTOS ASSOCIADOS	
	<ol style="list-style-type: none"> 1. Impactos em APP – Área de Preservação Permanente nas faixas marginais ao leito dos cursos de água; 2. Possíveis problemas relacionados ao abastecimento de água e fornecimento de energia elétrica; 3. Inundação de áreas urbanas ao longo do vale a jusante, com danos a benfeitorias e aos moradores; 4. Interrupção do tráfego de vias de acesso importantes; 5. Assoreamento dos cursos de água a jusante da barragem, com deposição de sedimentos no leito do rio a jusante e possível alteração da calha principal dos rios em alguns trechos; 6. Destruição da camada vegetal e do habitat, remoção do solo de cobertura, deposição de rejeitos/sedimentos, destruição de vida animal, biota aquática, e demais prejuízos à fauna e flora características da região. 	
PROCEDIMENTOS DE MONITORAMENTO / REPARAÇÃO (QUANDO APLICÁVEL)		
REALIZAR IMEDIATAMENTE ALERTA NA REGIÃO DE AUTOSSALVAMENTO		
<p>Implementar fluxo de notificação externo NE-3. Iniciar ações de gestão de crise com planos específicos de resposta, tais como:</p> <p>Durante a ocorrência:</p> <ol style="list-style-type: none"> 1. Providenciar a construção de estruturas de contenção temporárias a jusante da barragem para barrar a continuidade de fluxo de material; 2. Providenciar o rebaixamento do reservatório. <p>Após a ocorrência:</p> <ol style="list-style-type: none"> 3. Executar recuperação das áreas atingidas: diagnosticar e indicar tratamentos; 4. Remover sedimentos transportados; 5. Realizar Estudo Ambiental na área impactada; 6. Remover material do leito do curso de água; 7. Recuperar locais atingidos. 		

	FICHA DE EMERGÊNCIA	Nº 11
	NÍVEL DE EMERGÊNCIA	NE-3
	MODO DE FALHA	INSTABILIZAÇÃO
SITUAÇÃO DE EMERGÊNCIA		
Instabilização em evolução e desenvolvimento da brecha de ruptura. A ruptura é iminente ou está ocorrendo		
CROQUIS TÍPICOS DA ANOMALIA	POSSÍVEIS IMPACTOS ASSOCIADOS	
	<ol style="list-style-type: none"> 1. Impactos em APP – Área de Preservação Permanente nas faixas marginais ao leito dos cursos de água; 2. Possíveis problemas relacionados ao abastecimento de água e fornecimento de energia elétrica; 3. Inundação de áreas urbanas ao longo do vale a jusante, com danos a benfeitorias e aos moradores; 4. Interrupção do tráfego de vias de acesso importantes; 5. Assoreamento dos cursos de água a jusante da barragem, com deposição de sedimentos no leito do rio a jusante e possível alteração da calha principal dos rios em alguns trechos; 6. Destruição da camada vegetal e do habitat, remoção do solo de cobertura, deposição de rejeitos/sedimentos, destruição de vida animal, biota aquática, e demais prejuízos à fauna e flora características da região. 	
PROCEDIMENTOS DE MONITORAMENTO / REPARAÇÃO (QUANDO APLICÁVEL)		
REALIZAR IMEDIATAMENTE ALERTA NA REGIÃO DE AUTOSSALVAMENTO		
<p>Implementar fluxo de notificação externo NE-3. Iniciar ações de gestão de crise com planos específicos de resposta, tais como:</p> <p>Durante a ocorrência:</p> <ol style="list-style-type: none"> 1. Providenciar a construção de estruturas de contenção temporárias a jusante da barragem para barrar a continuidade de fluxo de material; 2. Providenciar o rebaixamento do reservatório. <p>Após a ocorrência:</p> <ol style="list-style-type: none"> 3. Executar recuperação das áreas atingidas: diagnosticar e indicar tratamentos; 4. Remover sedimentos transportados; 5. Realizar Estudo Ambiental na área impactada; 6. Remover material do leito do curso de água; 7. Recuperar locais atingidos. 		

	FICHA DE EMERGÊNCIA	Nº 12
	NÍVEL DE EMERGÊNCIA	NE-3
	MODO DE FALHA	LIQUEFAÇÃO
SITUAÇÃO DE EMERGÊNCIA		
Instabilização em evolução e desenvolvimento da brecha de ruptura. A ruptura é iminente ou está ocorrendo		
CROQUIS TÍPICOS DA ANOMALIA	POSSÍVEIS IMPACTOS ASSOCIADOS	
	<ol style="list-style-type: none"> 1. Impactos em APP – Área de Preservação Permanente nas faixas marginais ao leito dos cursos de água; 2. Possíveis problemas relacionados ao abastecimento de água e fornecimento de energia elétrica; 3. Inundação de áreas urbanas ao longo do vale a jusante, com danos a benfeitorias e aos moradores; 4. Interrupção do tráfego de vias de acesso importantes; 5. Assoreamento dos cursos de água a jusante da barragem, com deposição de sedimentos no leito do rio a jusante e possível alteração da calha principal dos rios em alguns trechos; 6. Destruição da camada vegetal e do habitat, remoção do solo de cobertura, deposição de rejeitos/sedimentos, destruição de vida animal, biota aquática, e demais prejuízos à fauna e flora características da região 	
PROCEDIMENTOS DE MONITORAMENTO / REPARAÇÃO (QUANDO APLICÁVEL)		
<p>REALIZAR IMEDIATAMENTE ALERTA NA REGIÃO DE AUTOSSALVAMENTO</p> <ol style="list-style-type: none"> 1. Implementar fluxo de notificação externo NE-3. 2. Iniciar ações de gestão de crise com planos específicos de resposta, tais como: <ul style="list-style-type: none"> Durante a ocorrência: <ol style="list-style-type: none"> 3. Providenciar a construção de estruturas de contenção temporárias a jusante da barragem para barrar a continuidade de fluxo de material; 4. Providenciar o rebaixamento do reservatório. Após a ocorrência: <ol style="list-style-type: none"> 5. Executar recuperação das áreas atingidas: diagnosticar e indicar tratamentos; 6. Remover sedimentos transportados; 7. Realizar Estudo Ambiental na área impactada; 8. Remover material do leito do curso de água; 9. Recuperar locais atingidos. 		

ANEXO 3 DECLARAÇÃO DE INÍCIO E DE ENCERRAMENTO DA EMERGÊNCIA



MOSAIC FERTILIZANTES

DECLARAÇÃO DE INÍCIO DA EMERGÊNCIA

Empreendedor:

Nome da Barragem:

Dano Potencial Associado:

Categoria de Risco:

Classificação de barragem:

Município/UF:

Data da última inspeção que atestou o início da emergência:

Declaro para fins de acompanhamento junto à ANM, que foi iniciada uma situação de emergência de nível _____. O que causou a situação de emergência foi:

Local: _____ . Data: _____

Nome completo do representante legal da Mosaic

CPF



MOSAIC FERTILIZANTES

DECLARAÇÃO DE ENCERRAMENTO DA EMERGÊNCIA

Empreendedor:

Nome da Barragem:

Dano Potencial Associado:

Categoria de Risco:

Classificação de barragem:

Município/UF:

Data da última inspeção que atestou o encerramento da emergência:

Declaro para fins de acompanhamento e comprovação junto a ANM, que a situação de emergência iniciada em __ / __ / ____ foi encerrada em __ / __ / ____, em consonância com a Lei nº 12.334, de 20 de setembro de 2010, e Portarias ANM vigentes.

Local e data.

Nome completo do representante legal da Mosaic

CPF

ANEXO 4 RELAÇÃO DOS ÚLTIMOS TREINAMENTOS REALIZADOS

Nº	Período	Duração (Horas)	Conteúdo	Responsável
1	08/11/2018 M/T	3h	Treinamento interno PAEBM	Mosaic Fertilizantes
2	06/12/2018 M/T	5h	1º treinamento PAEBM para GRAC	Mosaic Fertilizantes
3	07/02/2019 Tarde	30min	Gestão de segurança de barragens	Mosaic Fertilizantes
4	08/02/2019 Manhã	2h	2º treinamento PAEBM para GRAC	Mosaic Fertilizantes
5	12/02/2019 Tarde	1h	Barragens Cajati	Mosaic Fertilizantes
6	12/02/2019 Tarde	1h	Reunião com a Comunidade Jardim Cardoso de Freitas	Mosaic Fertilizantes
7	12/02/2019 Tarde	1h	Barragens Cajati	Mosaic Fertilizantes
8	25/02/2019 Tarde	1h	Palestra – Gestão de Segurança de Barragens – Comunidades Pedrinha e Barro Branco	Mosaic Fertilizantes
9	28/02/2019 Manhã	2h	Barragens Cajati	Mosaic Fertilizantes
10	13/03/2019 Tarde	2h30min	3º treinamento PAEBM para GRAC	Mosaic Fertilizantes
11	15/03/2019 Tarde	2h30min	Simulado de Emergência de Barragens	Mosaic Fertilizantes
12	02/04/2019 Tarde	1h	Barragens Cajati	Mosaic Fertilizantes
13	03/05/2019 Manhã	1h	Reunião Ordinária GRAC	Mosaic Fertilizantes
14	31/05/2019 Manhã	2h	Reunião Periódica GRAC	Mosaic Fertilizantes
15	19/06/2019 Manhã	2h	Reunião Periódica GRAC	Mosaic Fertilizantes
16	29/07/2019 Tarde	2h	Treinamento de representantes de comunidades – GRAC - Simulado de Emergência	Mosaic Fertilizantes
17	02/08/2019 Manhã	1h	Reunião Periódica GRAC	Mosaic Fertilizantes
18	08/08/2019 Tarde	1h30min	Treinamento de líder comunitário no PAEBM	Mosaic Fertilizantes
19	24/08/2019 M/T	5h30min	Simulado de Emergência de Barragens	Mosaic Fertilizantes
20	26/08/2019 Manhã	2h	Análise crítica do simulado de emergência de barragens	Mosaic Fertilizantes
21	23/06/2021 Tarde	1h	Alinhamento com Defesa Civil Regional – PAEBM	Mosaic Fertilizantes
22	10/11/2021 Manhã	3h	Exercício Simulado hipotético – Table Top	Mosaic Fertilizantes
23	06/05/2022 Tarde	1h	Alinhamento com Defesa Civil Regional – PAEBM	Mosaic Fertilizantes
24	24/05/2022 Tarde	1h	Seminário de Segurança de Barragem - Barragem B1	Mosaic Fertilizantes
25	01/06/2022 Tarde	1h	Reunião do Grupo de Ações Coordenadas	Mosaic Fertilizantes

Nº	Período	Duração (Horas)	Conteúdo	Responsável
26	03/06/2022 Manhã	1h	Simulado de Segurança de Barragens	Mosaic Fertilizantes
27	07/06/2022 Noite	2h	Seminário Orientativo - Barragem B2	Mosaic Fertilizantes
28	08/06/2022 Manhã	2h	Seminário Orientativo - Barragem B12	Mosaic Fertilizantes
29	19/09/2023 Tarde	1h	Alinhamento com Defesa Civil Regional – PAEBM, Ciclo 2023/2024	Mosaic Fertilizantes
30	27/10/2023 Tarde	4h	Exercício Simulado hipotético – 1º Table Top – Ciclo 2023/2024	Mosaic Fertilizantes
31	07/11/2023 Tarde	4h	Integração PAEBM e PLANCON	Mosaic Fertilizantes
32	22/11/2023 Tarde	4h	Alinhamento GRAC	Mosaic Fertilizantes

LISTA DE PRESENÇA

ATIVIDADE	Reunião com a Comunidade Jardim Cardoso de Freitas
DATA	12 de fevereiro de 2019
HORÁRIO	18h
PONTO DE ENCONTRO	Igreja Presbiteriana Renovada

N	NOME COMPLETO	ASSINATURA	TELEFONE
01			
02			
03			
04			
05			
06			
07			
08			
09			
10			
11			
12			
13			
14			
15			
16			
17			
18			
19			
20			
21			
22			
23			
24			
25			
26			
27			
28			
29			
30			
31			

✓
✓

LISTA DE PRESENÇA

ATIVIDADE	Reunião com a Comunidade Jardim Cardoso de Freitas
DATA	12 de fevereiro de 2019
HORÁRIO	18h
PONTO DE ENCONTRO	Igreja Presbiteriana Renovada

N	NOME COMPLETO	ASSINATURA	TELEFONE
01			
02			
03			
04			
05			
06			
07			
08			
09			
10			
11			
12			
13			
14			
15			
16			
17			
18			
19			
20			
21			
22			
23			
24			
25			
26			
27			
28			
29			
30			
31			



LISTA DE PRESENÇA

ATIVIDADE	Palestra sobre gestão de segurança de barragens nas comunidades Pedrinhas e Barro Branco (rural)
DATA	25 de fevereiro de 2019 (segunda-feira)
HORÁRIO	18h
PONTO DE ENCONTRO	Igreja Assembléia de Deus (Sítio Tomazia)

N	NOME COMPLETO	R.G	TELEFONE
01			
02			
03			
04			
05			
06			
07			
08			
09			
10			
11			
12			
13			
14			
15			
16			
17			
18			
19			
20			
21			
22			
23			
24			
25			
26			
27			
28			
29			
30			

LISTA DE PRESENÇA – Anexo 02 do PGS-0000-005

Número identificador da lista: #02 - 2019								
Reunião/Evento (Descrever o título do treinamento, pauta da reunião ou evento. Por exemplo: fórum, workshop, DDSIG, dentre outros): 3º Treinamento do Grupo de Ações Coordenadas no PAEBM								
Treinamento (identificador e revisão no caso de documentos do SIG) e Conteúdo Programático (Quando aplicável): - Características das barragens que dão suporte ao Complexo Hidrelétrico de CPS - Estudos de Ruptura - Fundamentos do PAEBM / níveis de emergência - Responsabilidades do Grupo de Ações Coord.				Tipo de treinamento: (em caso de dúvidas, verificar PGS-0000-005) <input type="checkbox"/> Auto treinamento <input type="checkbox"/> Treinamento na Atividade <input type="checkbox"/> Treinamento SSMA <input type="checkbox"/> Treinamento Técnico/Transversal <input type="checkbox"/> Treinamento Gestão e Liderança				
Inst. Promotora		Mosaic Fertilizantes		Horário		14h		
Instrutor:		[Redacted]		Assinatura:		[Redacted]		
				Carga Horária:		2h30		
				Matrícula:		[Redacted]		
Nº	Matrícula	Nome Completo (Legível)	Assinatura	Gerência ou Contratada	Período:			
					Data	Data	Data	Data
1								
2								
3								
4								
5								
6								
7								
8								
9								
10								
11								
12								
13								
14								
15								
16								
17								
18								
19								
20								
21								
22								
23								
24								
25								

LISTA DE PRESENÇA – Anexo 02 do PGS-0000-005

Número identificador da lista:

Reunião/Evento:

BARRAGENS CAJATI

Treinamento (Identificador e revisão no caso de documentos do SIG) e **Conteúdo Programático** (Quando aplicável):

Tipo de treinamento: (em caso de dúvidas, verificar o PGS-0000-005)

- Auto treinamento
- Treinamento na Atividade
- Treinamento SSMA
- Treinamento Técnico/Transversal
- Treinamento Gestão e Liderança

Inst. Promotora: **MOSAIC FERTILIZANTES**

Horário: *16:00 - 17:00*

Carga Horária: *01:00*

Instrutor:

Assinatura:

Matrícula:

Nº	Matrícula	Nome Completo (Legível)	Assinatura	Gerência ou Contratada	Período:				
					Data	Data	Data	Data	Data
					Início: <i>02/04/19</i> Fim: <i>02/04/19</i>				
1					<i>02/04</i>				
2					✓				
3					✓				
4					✓				
5					✓				
6					✓				
7					✓				
8					✓				
9					✓				
10					✓				
11					✓				
12					✓				
13					✓				
14					✓				
15					✓				
16					✓				
17					✓				
18					✓				
19					✓				
20					✓				
21					✓				
22					✓				
23					✓				
24					✓				
25					✓				

LISTA DE PRESENÇA – Anexo 02 do PGS-0000-005

Número identificador da lista:

Reunião/Evento:

Análise crítica do Simulado (B1 e B2)

Treinamento (identificador e revisão no caso de documentos do SIG) e
Conteúdo Programático (Quando aplicável):

Tipo de treinamento: (em caso de dúvidas, verificar o PGS-0000-005)

- Auto treinamento
- Treinamento na Atividade
- Treinamento SSMA
- Treinamento Técnico/Transversal
- Treinamento Gestão e Liderança

Inst. Promotora:	<i>Mosaic Fertilizantes</i>	Horário:	<i>10h - 12h</i>	Carga Horária:	<i>2h</i>
Instrutor:	[REDACTED]	Assinatura:	[REDACTED]	Matrícula:	[REDACTED]

Nº	Matrícula	Nome Completo (Legível)	Assinatura	Gerência ou Contratada	Período:				
					Data	Data	Data	Data	Data
					Início: <i>26/8/2019</i> Fim: <i>26/8/2019</i>				
1									
2									
3									
4									
5									
6									
7									
8									
9									
10									
11									
12									
13									
14									
15									
16									
17									
18									
19									
20									
21									
22									
23									
24									
25									

COMPROVANTE DE REUNIÃO		
UNIDADE: <i>Complexo mineiro químico de Capoti</i>	Nº: <i>01/2021</i>	
Data: <i>23/06/2021</i>	Horário: <i>14h - 15h</i>	
Local: <i>Prefeitura Municipal de Capoti</i>		

PARTICIPANTES			
Nome	Contato	Emp.	Com.
		✓	
		✓	
		✓	
		✓	
			✓
			✓
			✓
			✓

ASSUNTOS
<p>Reunião de apresentação do planejamento de ações PNEB envolvendo comunidades. Foi apresentado o cronograma previsto para 2021/2022, com destaque para as datas previstas para os simulados reais envolvendo as propriedades inseridas nas ZAS (Zonas de Autossuavento) - a saber: Novembro/2021 = Simulado Real ZAS B12; 2022 Abril/2022 = Simulado Real ZAS B1 e B2.</p> <p>A Defesa Civil mostrou-se de acordo com o planejamento apresentado, mas ressaltou que o cenário pandêmico pode ^{vir} impactar o cronograma. Recomendou que a empresa siga com as ações preventivas iniciais e que as datas sejam reavaliadas nos próximos meses.</p> <p>Na ocasião também foi apresentada a previsão do novo estudo de dambreak, bem como a previsão de entrega da atualização do mapeamento de comunidades (Outubro/2021) e os novos ferramentas utilizados para consultar os dados dos moradores potencialmente afetados em tempo real (Geopointer).</p>

LISTA DE PRESENÇA - REUNIÃO
Anexo 4 - PGS-0000-005

Assunto:	TableTop - Simulado de Barragem	Número identificador da reunião:	NA
Pauta:			
Local:	Auditório Complexo Químico	Data:	10/11/2021
Organizador:	Hidro BR Soluções -	Horário:	09:00 às 12:00
		Matrícula:	
		Assinatura:	

PARTICIPANTES				
Nº	Matrícula	Nome Completo (Legível)	Gerência	Assinatura / Presença
1				
2				
3				
4				
5				
6				
7				
8				
9				
10				
11				
12				
13				
14				
15				

ITENS DISCUTIDOS NA REUNIÃO

AÇÕES				
Nº	Ação	Responsável	Prazo	Status
1				
2				
3				
4				
5				
6				
7				
8				
9				

LISTA DE PRESEÇA - REUNIÃO
Anexo 4 - PGS-0000-005

Assunto:	TableTop - Simulado de Barragem	Número identificador da reunião:	NA
Pauta:			
Local:	Auditória Complexo Químico	Data:	10/11/2021
Organizador:	Hidro BR Soluções -	Horário:	09:00 às 12:00
		Matrícula:	
		Assinatura:	

PARTICIPANTES				
Nº	Matricula	Nome Completo (Legível)	Gerência	Assinatura / Presença
1				
2				
3				
4				
5				
6				
7				
8				
9				
10				
11				
12				
13				
14				
15				

ITENS DISCUTIDOS NA REUNIÃO	

AÇÕES				
Nº	Ação	Responsável	Prazo	Status
1				
2				
3				
4				
5				
6				
7				
8				
9				

ATA DE REUNIÃO - Nº 1 / 2022

Data: 06/05/2022

Horário: 14h30

Local: Paga municipal

PARTICIPANTES

Nome	Entidade	Assinatura

REGISTRO DA REUNIÃO

Reunião com a Defesa Civil municipal e regional para apresentação do novo estudo de dambreak da Barragem B1, bem como para validação do cronograma de atividades do Plano de Emergência para Barragens na Mineração (PEBM) associado à estrutura.

No primeiro bloco de encontro as estâncias José João e Ewerton Rodrigues (Método Fertilizante) apresentaram as obras de reforço na fundação da Barragem - que contribuirão para a redução significativa da Zona de Autossalvamento (ZAS) da Barragem B1.

No segundo bloco Sílvia Martins (ETS Mosaic) apresentou as sugestões de locais para a realização de blocos para discussões junto à Defesa Civil e ~~comunidade~~.

O terceiro bloco foi destinado a reunião com a Defesa Civil e coordenação de ações do PEBM para o primeiro semestre de 2022. Ficou acordado o cronograma em anexo, com as seguintes apontamentos tratados pela Defesa Civil: realizar uma reunião com o GRAC após o tabletop (23/5) e dividir o seminário orientativo da Barragem B12 (projetado para a semana de 7 a 9/6) em três reuniões menores com a comunidade inscrite na ZAS - uma para o Barragem Branco, uma para a Vila Vitória e outra para o Jardim Caudesa de Freitas.

Ficou acordado que Mosaic Fertilizante e Defesa Civil atualizarem em conjunto na próxima semana (9 a 14/5) a lista de integrantes do GRAC.

Por fim, a Defesa Civil explicou que o Plano (Plano de Emergência) está em processo de atualização. A equipe da Mosaic colocou-se à disposição para apoiar na integração do Plano com o PEBM.



LISTA DE PRESENÇA

Seminário de Segurança da Barragem B1

Complexo Mineralógico de Cajati

Organização: Mosaic Fertilizantes e Defesa Civil de Cajati			
Data 24/05/2022			
Horário 9h20			
Local ADC VPIG			
N	Nome	Contato	Assinatura
1			
2			
3			
4			
5			
6			
7			
8			
9			
10			
11			
12			
13			
14			
15			
16			
17			
18			
19			
20			
21			
22			
23			
24			
25			
26			
27			
28			
29			
30			
31			
32			
33			
34			
35			



LISTA DE PRESENÇA

Reunião do Grupo de Ações Coordenadas

Complexo Mineroquímico de Cajati

Organização: Mosaic Fertilizantes e Defesa Civil de Cajati			
Data: 01/06/2022			
Horário: 14h			
Local: Auditório Principal			
N	Nome	Contato	Assinatura
1			
2			
3			
4			
5			
6			
7			
8			
9			
10			
11			
12			
13			
14			
15			
16			
17			
18			
19			
20			
21			
22			
23			
24			
25			
26			
27			
28			
29			
30			
31			
32			
33			
34			
35			

LISTA DE PRESENÇA

Simulado de Segurança de Barragens

Complexo Mineraloquímico de Cajati

Posto de Comando		Auditório do Complexo Químico		
Data		03/06/2022		
Horário		8h		
Organização		Representante	Função	Assinatura
Mosaic Fertilizantes		[Redacted]		
Coord. Regional da Defesa Civil				
N	Nome	Instituição	Contato	Assinatura
1	[Redacted]			
2				
3				
4				
5				
6				
7				
8				
9				
10				
11				
12				
13				
14				
15				
16				
17				
18				
19				
20				
21				
22				
23				
24				
25				
26				
27				
28				
29				
30				

LISTA DE PRESENÇA

Simulado de Segurança de Barragens

Complexo Mineraloquímico de Cajati

Posto de Comando		Auditório do Complexo Químico		
Data		03/06/2022		
Horário		8h		
Organização		Representante	Função	Assinatura
Mosaic Fertilizantes				
Coord. Regional da Defesa Civil				
N	Nome	Instituição	Contato	Assinatura
1				
2				
3				
4				
5				
6				
7				
8				
9				
10				
11				
12				
13				
14				
15				
16				
17				
18				
19				
20				
21				
22				
23				
24				
25				
26				
27				
28				
29				
30				

ATA DE REUNIÃO - Nº		
Data:	07/06/2022	Horário: 19h
		Local: CLUBE ADC DO VALÉ

PARTICIPANTES		
Nome	Entidade	Assinatura

REGISTRO DA REUNIÃO		
Seminário Orientativo - PAEBM B2 - TEMA 1		
Nome	CONTATO	ASSINATURA

Representante empresa

Representante entidade

LISTA DE PRESENÇA

Seminário Orientativo Barragem B12

Complexo Mineroquímico de Cajati

Comunidades			
Data		08/06/22	
Horário		09:00	
Local		Fazc Vale	
N	Nome	Contato	Assinatura
1			
2			
3			
4			
5			
6			
7			
8			
9			
10			
11			
12			
13			
14			
15			
16			
17			
18			
19			
20			
21			
22			
23			
24			
25			
26			
27			
28			
29			
30			

LISTA DE PRESEÇA - TREINAMENTO			
Anexo 2 - PGS-0000-005			
Treinamento:	TABLOP Ciclo 23 124		Número Identificador da Lista:
Conteúdo Programático:	- PLANEJAMENTO CICLO - TEORICO H10 B1 - PRATICO H10 B1		Tipo de Treinamento: <input type="checkbox"/> Auto treinamento <input type="checkbox"/> Treinamento na Atividade <input type="checkbox"/> Treinamento EHS <input type="checkbox"/> Treinamento Gestão e Liderança <input type="checkbox"/> Outros
			Formato de Treinamento: <input type="checkbox"/> Treinamento Presencial <input type="checkbox"/> Treinamento Online*

* Não é obrigatório preenchimento de matrícula.
 ** Obrigatório assinatura para os treinamentos de requisitos legais.

Instituição Promotora:	MOSAIC Mosaic Fertilizantes		
Instrutor:	[REDACTED]	Matrícula:	[REDACTED]
Assinatura:	[REDACTED]		
Período:	27/10/23	Horário:	13:40
Carga Horária:	4 HORAS		

PARTICIPANTES				
Nº	Matrícula	Nome Completo (Legível)	Gerência ou Contratada	Assinatura** / Presença
				27/10/23
1	[REDACTED]	[REDACTED]	[REDACTED]	
2	[REDACTED]	[REDACTED]	[REDACTED]	
3	[REDACTED]	[REDACTED]	[REDACTED]	
4	[REDACTED]	[REDACTED]	[REDACTED]	
5	[REDACTED]	[REDACTED]	[REDACTED]	
6	[REDACTED]	[REDACTED]	[REDACTED]	
7	[REDACTED]	[REDACTED]	[REDACTED]	
8	[REDACTED]	[REDACTED]	[REDACTED]	
9	[REDACTED]	[REDACTED]	[REDACTED]	
10	[REDACTED]	[REDACTED]	[REDACTED]	
11	[REDACTED]	[REDACTED]	[REDACTED]	
12	[REDACTED]	[REDACTED]	[REDACTED]	
13	[REDACTED]	[REDACTED]	[REDACTED]	
14	[REDACTED]	[REDACTED]	[REDACTED]	
15	[REDACTED]	[REDACTED]	[REDACTED]	
16	[REDACTED]	[REDACTED]	[REDACTED]	
17				
18				
19				
20				
21				
22				
23				
24				
25				

ANEXO 5 PROTOCOLO DE ENTREGA DA ÚLTIMA VERSÃO DO PAEBM

Descrição	Processo / protocolo	Data de protocolo	Empresa responsável	Órgãos que receberam
Revisão do Plano de Ação de Emergência	57/02	08/02/2019	Mosaic Fertilizantes	Prefeitura Municipal de Cajati
Revisão do Plano de Ação de Emergência	Processo 1546/1940; 3081/1962	21/03/2019	Mosaic Fertilizantes	Departamento Nacional de Produção Mineral
Revisão do Plano de Ação de Emergência	-	10/02/2020	Mosaic Fertilizantes	Secretaria de Agricultura do Município de Jacupiranga
Protocolo de entrega da versão atualizada do PAEBM	-	09/09/2021	Mosaic Fertilizantes	Defesa Civil do Município de Cajati

REGISTROS DOS PROTOCOLOS



Revisão do Plano de Ação de Emergência para Barragens de Mineração (PAEBM)

Cajati, 08 de fevereiro de 2019

Prezado Senhor,

Venho respeitosamente protocolar a revisão do Plano de Ação de Emergência para Barragens de Mineração (PAEBM) referente às estruturas de barramento que dão suporte às atividades do Complexo Mineroquímico de Cajati.

Esta revisão é fruto de um trabalho em conjunto com a Defesa Civil Municipal e com a Defesa Civil Regional do Vale do Ribeira, de modo a fortalecer ainda mais as ações preventivas voltadas a garantir a segurança da população, bem como a mitigação de danos e impactos ambientais em uma situação de emergência envolvendo barragens.

Colocamo-nos à disposição para esclarecimentos e renovamos nossos votos de estima e apreço.

Sobre a Mosaic Fertilizantes

A Mosaic Fertilizantes é a maior produtora global de fosfatados e potássio combinados e tem a missão de ajudar o mundo a produzir os alimentos de que precisa. No Brasil, atua na mineração, produção, mistura e distribuição de fertilizantes para aplicação em diversas culturas agrícolas, além do desenvolvimento de produtos para nutrição animal e comercialização de produtos industriais. Possui unidades, próprias e contratadas, em dez estados brasileiros e no Paraguai. Por meio do Instituto Mosaic, promove ações de responsabilidade social na grande maioria das localidades onde está instalada. A empresa também é controladora do terminal portuário da Fospar, em Paranaguá. Para mais informações, visite www.mosaicco.com.br. Siga-nos no [Facebook](#) e [LinkedIn](#).



DEPARTAMENTO NACIONAL DE PRODUÇÃO MINERAL
Superintendência - SP 11:06:05 - 22/03/2019

Juntada: 48402-001353/2019 - 4
Processo: 3081/1962
NUP: 0009673.00020054/2019-2

Assunto: REVISÃO DO PAEBM



48402-001353/2019 - 49

Processo Minerário nº 1546/1940; 3081/1962 (Barragem B12)

Ref.: Revisão do Plano de Ação de Emergência para Barragens de Mineração (PAEBM)

MOSAIC FERTILIZANTES P&K LTDA., já devidamente qualificada nos autos do processo minerário em epígrafe, vem respeitosamente, através de seu procurador infra-assinado, em cumprimento ao disposto no art. 12 da Lei Federal nº 12.334/10 c/c art. 34, XVII da Portaria DNPM nº 70.389/17, protocolar a revisão do Plano de Ação de Emergência para Barragens de Mineração (PAEBM) referente à estrutura de barramento B12, que dá suporte às atividades do Complexo Minerquímico de Cajati.

Essa revisão é fruto de um trabalho conjunto com a Defesa Civil Municipal e a Defesa Civil Regional do Vale do Ribeira, de modo a fortalecer ainda mais as ações preventivas voltadas a garantir a segurança da população, bem como a mitigação de danos e impactos ambientais em uma situação de emergência envolvendo barragens.

Sendo o que nos cabia até o momento, nos colocamos à disposição para esclarecimentos e renovamos nossos votos de estima e consideração.

Sobre a Mosaic Fertilizantes

A Mosaic Fertilizantes é a maior produtora global de fosfatos e potássio combinados e tem a missão de ajudar o mundo a produzir os alimentos de que precisa. No Brasil, atua na mineração, produção, mistura e distribuição de fertilizantes para aplicação em diversas culturas agrícolas, além do desenvolvimento de produtos para nutrição animal e comercialização de produtos industriais. Possui unidades, próprias e contratadas, em dez estados brasileiros e no Paraguai. Por meio do Instituto Mosaic, promove ações de responsabilidade social na grande maioria das localidades onde está instalada. A empresa também é controladora do terminal portuário da Fospar, em Paranaguá. Para mais informações, visite www.mosaicco.com.br. Siga-nos no Facebook e LinkedIn.



Plano de Ação de Emergência para Barragens de Mineração (PAEBM)

Cajati, 10 de fevereiro de 2020




Prezado Senhor,

Conforme alinhado na reunião realizada em 06/02/2020, venho respeitosamente protocolar a última versão do Plano de Ação de Emergência para Barragens de Mineração (PAEBM) referente às Barragens B1, B2 e B12 – estruturas que dão suporte às atividades do Complexo Mineroquímico de Cajati.

Este trabalho é fruto de uma ação em conjunto com a Defesa Civil Municipal e com a Defesa Civil Regional do Vale do Ribeira, de modo a fortalecer ainda mais as ações preventivas voltadas a garantir a segurança da população, bem como a mitigação de danos e impactos ambientais em uma situação de emergência envolvendo barragens.

Colocamo-nos à disposição para esclarecimentos e renovamos nossos votos de estima e apreço.





Protocolo de entrega da versão atualizada dos PAEBMs referentes às barragens do Complexo Mineraloquímico de Cajati

Cajati, 9 de setembro de 2021




Prezada senhora,

A **MOSAIC FERTILIZANTES P&K LTDA.**, pessoa jurídica de direito privado, inscrita no CNPJ/MF sob o nº 33.931.486/0005-64, com endereço na Rodovia BR-116, s/nº Km 488,5, Complexo Mineraloquímico, Cajati/SP, CEP 11950-000, já qualificada nos autos do processo em epígrafe, vem, respeitosamente à presença de V. Sa. por intermédio de seu representante legal abaixo assinado, protocolar a entrega dos tomos atualizados referentes aos Planos de Ação de Emergência para Barragens na Mineração (PAEBM's) das estruturas de barramento que dão suporte às atividades do Complexo Mineraloquímico de Cajati – a saber: Barragem B1, Barragem B2 e Barragem B12.

Cada tomo traz as seguintes informações:

- Informações gerais sobre a referida barragem;
- Procedimentos preventivos e corretivos em situações de emergência;
- Detecção, avaliação e classificação das situações de emergência;
- Fluxograma e procedimentos de notificação do atendimento emergencial;
- Responsabilidades gerais no PAEBM;
- Responsabilidades e ações da Defesa Civil
- Resultados do estudo de rompimento hipotético da barragem e mapa de inundação.

Sem mais para o momento, renovamos nossos protestos de estima e consideração, bem como permanecemos à disposição para quaisquer esclarecimentos adicionais.



ANEXO 6 RELATÓRIO DE CAUSAS E CONSEQUÊNCIAS DO EVENTO DE EMERGÊNCIA

ANEXO 7 RELATÓRIO DE CONFORMIDADE E OPERACIONALIDADE (RCO)

ANEXO 8 MAPAS DE INUNDAÇÃO